

**DOSSIER DE DIAGNOSTICS TECHNIQUES***Référence : DASSEL LEPPERHOFF ALGERMISSEN 26739 21.10.20*

Le 21/10/2020



Bien : **Appartement**  
Adresse : **Résidence Héliopolis  
 boulevard des Matelots  
 34300 AGDE**  
Numéro de lot : **208 / 384**  
Référence Cadastre : **KA - 3**

**PROPRIETAIRE**

Indivision DASSEL LEPPERHOFF  
 ALGERMISSEN  
 Krista, Ulrike, Anne Marie et Lutz  
 Gustav Otto Bogen 9 8000 MUNICH  
 Unterbraker Weg 25  
 58285 GEVELSBERG Allemagne

**DEMANDEUR**

SCP DALMIER JAN TIXIER  
 Le Patio de Montimaran 13 rue du Dr Fleming  
 34500 BÉZIERS

Date de visite : **21/10/2020**  
Opérateur de repérage : **AZAIS Régis**

**NOTE DE SYNTHÈSE DES CONCLUSIONS****RAPPORT N° DASSEL LEPPERHOFF ALGERMISSEN 26739 21.10.20****Document ne pouvant en aucun cas être annexé à un acte authentique****INFORMATIONS GÉNÉRALES**

Type de bien : <b>Appartement</b> Nombre de pièces : <b>2</b> Etage: <b>4ème</b> Adresse : <b>Résidence Héliopolis boulevard des Matelots 34300 AGDE</b> Porte : <b>101</b> Propriétaire : <b>Indivision DASSEL LEPPERHOFF ALGERMISSEN Krista, Ulrike, Anne Marie et Lutz</b>	Lot N° : <b>208 / 384</b> Réf. Cadastrale : <b>KA - 3</b> Bâti : <b>Oui</b> Mitoyenneté : <b>Oui</b> Date du permis de construire : <b>Non communiquée</b> Date de construction : <b>Non communiquée</b>
--	--

**CONSTAT AMIANTE****Dans le cadre de la mission décrite en tête de rapport, il n'a pas été repéré de matériaux et produits susceptibles de contenir de l'amiante.****ÉTAT DU BATIMENT RELATIF A LA PRESENCE DE TERMITES****Le présent examen fait état d'absence de termites le jour de la visite.****CERTIFICAT DE SUPERFICIE**Superficie totale :  
**31,410 m<sup>2</sup>****DIAGNOSTIC DE PERFORMANCE ÉNERGETIQUE**

Consommations énergétiques <small>(en énergie primaire) pour le chauffage, la production d'eau chaude sanitaire et le refroidissement, déduction faite de la production d'électricité à demeure</small>	Emissions de gaz à effet de serre (GES) <small>pour le chauffage, la production d'eau chaude sanitaire et le refroidissement</small>
Consommation conventionnelle : <b>382,11 kWh<sub>ep</sub>/m<sup>2</sup>.an</b>	Estimation des émissions : <b>20,05 kg<sub>eqCO2</sub>/m<sup>2</sup>.an</b>
<p>Logement économe   Logement</p> <p>Logement énergivore</p>	<p>Faible émission de GES   Logement</p> <p>Forte émission de GES</p>

**DIAGNOSTIC ÉLECTRICITÉ****L'installation intérieure d'électricité n'était pas alimentée lors du diagnostic. Les vérifications de fonctionnement du ou des dispositifs de protection à courant différentiel-résiduel n'ont pu être effectuées****État des Risques et Pollutions****Le bien est situé dans le périmètre d'un plan de prévention à risques****Le bien est situé dans une Zone à Potentiel Radon (Zone 1)****Plan d'exposition au bruit des aéroports\***

<b>Le bien est situé dans une zone de bruit</b>	<b>Zone</b>
<b>Non</b>	<b>/</b>

**SYNTHESE DES ATTESTATIONS****RAPPORT N° DASSEL LEPPERHOFF ALGERMISSEN 26739 21.10.20****Attestation d'assurance****ATTESTATION**  
D'ASSURANCE RESPONSABILITE CIVILE Contrat n°: 10592956604Responsabilité civile Professionnelle  
Diagnosticteur technique immobilier

Nous, soussignés, AXA FRANCE IARD S.A., Société d'Assurance dont le Siège Social est situé 313 Terrasses de l'Arche – 92727 NANTERRE Cédex, attestons que la :

**BASSIN DE THAU DIAGNOSTICS IMMOBILIERS**  
2 BIS QUAI DE LA DUNETTE  
34200 SETE  
Adhérent n°033

A adhéré par l'intermédiaire de LSN Assurances, 1 rue des Italiens 75431 Paris Cedex 09, au contrat d'assurance Responsabilité Civile Professionnelle n°10592956604.

Garantissant les conséquences pécuniaires de la Responsabilité Civile Professionnelle de la société de Diagnostic Technique en Immobilier désignée ci-dessus dans le cadre des activités listées ci-après, *sous réserve qu'elles soient réalisées par des personnes disposant des certificats de compétence en cours de validité exigés par la réglementation et des attestations de formation, d'Accréditation, d'Agrément au sens contractuel.***CATEGORIE 1 couvrant les activités couramment exercées par les diagnostiqueurs immobiliers**

- Diagnostic de performance énergétique (DPE) (DPE sans mention),
- Diagnostic de performance énergétique des maisons individuelles (DPE sans mention),
- Constat de risque d'exposition au plomb (CREP) (plomb sans mention),
- Etat mentionnant la présence ou l'absence de matériaux ou produits contenant de l'amiante (amiante sans mention),
- Contrôle périodique de l'amiante (amiante sans mention),
- Dossier technique amiante (amiante sans mention),
- Etat relatif à la présence de termites dans le bâtiment,
- Etat parasitaire, insectes xylophages et champignons lignivores dont Mérieux,
- L'état de l'installation intérieure de gaz,
- L'état de l'installation intérieure d'électricité,
- L'état d'installation d'assainissement non collectif,
- Assainissement collectif,
- L'état des risques et des pollutions (ERP),
- L'information sur la présence d'un risque de mérieux,
- Certificats de surface – Bien à la vente (Loi Carrez),
- Certificats de surface – Bien à la location (Loi Boutin),
- Vérifications de conformité de la sécurité des piscines,

AXA FRANCE IARD S.A.  
Société Assurée au capital de 214 799 033 Euros  
Siège social : 313 Terrasses de l'Arche - 92727 Nanterre Cedex 09 - 918 000 000  
Entreprise régie par la Loi des assurances - TVA intracommunautaire n° FR 14 722 027 480  
Opérateur d'assurance enregistré de TVA - n° 205-C-001 - 1485 pour les garanties prévues par AXA Assurances

- Document Unique d'évaluation des risques pour syndics de copropriété,
- Diagnostic humidité,
- Etats des lieux locatifs (des parties privatives),
- Activité de vente et/ou installation des détecteurs avertisseurs autonomes de fumée (DAAF) sans travaux d'électricité et sans maintenance,
- Certificats de logements décent, Normes d'habitabilité [notamment dans le cadre des dispositifs spéciaux de type de Robien, Sceller, Prêts conventionnés – prêts à taux zéro –],
- Délivrance de l'attestation de prise en compte de la RT 2012. (DPE sans mention)

**CATEGORIE 2 couvrant les activités suivantes EN SUS des activités de la catégorie 1**

- Audit énergétique pour copropriété,
- Diagnostic de performance énergétique (DPE) (DPE avec mention),
- Diagnostic de risque d'intoxication au plomb dans les peintures (DRIPP) (plomb avec mention),
- Constat après travaux Plomb, (sans mention)
- Diagnostic de mesures surfaciques des poussières de plomb, (sans mention)
- Recherche de plomb avant travaux, avant démolition,
- Diagnostic du plomb dans l'eau,
- Contrôle périodique de l'amiante (amiante avec mention),
- Constat visuel amiante de première et seconde restitution après travaux (amiante avec mention),
- Dossier technique amiante (amiante avec mention),
- Diagnostic amiante avant démolition, (avec mention)
- Diagnostic amiante avant travaux (RAAT), S54 et quantification du volume de matériaux et produits contenant de l'amiante,
- Bilans thermiques : par infiltrométrie et ou thermographie infrarouge,
- Réalisation de tests d'infiltrométrie et ou thermographie infrarouge selon le cahier des charges RT 2012,
- Diagnostic Technique Global (Plan pluriannuel) des travaux pour les copropriétés, BAC+3 dans le domaine Technique du Bâtiment ou VAE équivalente.
- Légionellose sauf exclusions contractuelles,
- Diagnostic accessibilité handicapé dans les établissements recevant du public, (ERP, IOP, Y),
- Diagnostic radon,
- Dépistage radon, (Autorité de Sécurité Nucléaire)
- Calcul des millièmes de copropriété et état descriptif de division.

**CATEGORIE 3 couvrant les activités suivantes EN SUS des activités des catégories 1 et 2**

- Diagnostic de la qualité de l'air intérieur dans les locaux d'habitation ou recevant du public :
  - Voie 1 : (COFFRAC)
  - Voie 2 :
- Diagnostic amiante sur enrobés, Hydrocarbure Aromatique Polycyclique (HAP), S54
- Diagnostic des déchets issus de la démolition,

AXA France IARD SA  
 Société anonyme au capital de 214 799 070 Euros  
 Siège social : 113, Terrasse de l'Arcis - 92121 Nanterre Cedex - 140 R.C.S. Nanterre  
 Entreprise régie par le Code des assurances - TVA intracommunautaire n°FR 14 721 071 483  
 Opérations d'assurance assésées de TVA - art. 263-C COI - val pour les garanties prises par AXA Assurance

- Diagnostic déchets de chantier (article R111-43 à R111-49 du CCh),
- Diagnostic Technique SRU,
- Diagnostic Eco prêt,
- Evaluation immobilière en valeur vénale et en valeur locative,
- Mesurage de la surface au sol des locaux tertiaires,
- Diagnostic acoustique,
- Formation, Auditeur dans le cadre des activités garanties dans le présent contrat,
- Prélèvement d'air pour mesure d'empoisierement en fibres d'amiante dans les immeubles bâtis et prélèvement d'air pour mesure des niveaux d'empoisierement de fibre d'amiante au poste de travail :
  - Les mesures d'empoisierement en fibres d'amiante dans les immeubles bâtis (LAB REF 26 partie stratégie d'échantillonnage et prélèvements),
  - Les mesures d'empoisierement en fibres d'amiante au poste de travail (LAB REF 28 partie stratégie d'échantillonnage et prélèvements).
- Radon hors réglementation,
- Diagnostic de mise en sécurité des ascenseurs hors préconisation de travaux,
- Coordonnateur SPS,
- Diagnostic de repérage amiante sur navires battant pavillons français,
- Etude thermique réglementaire,
- Etats des installations intérieures d'électricité dans les établissements qui mettent en oeuvre des courants électriques (sécurité au travail),
- Expertise technique en matière d'assurance pour le compte des assurés et des assureurs
- Expertise en contrôle technique immobilier.

Le montant de la garantie Responsabilité Civile Professionnelle est fixé à 500 000 € par sinistre et 1 000 000 € par année d'assurance.

LA PRESENTE ATTESTATION EST VALABLE POUR LA PERIODE DU 01/01/2020 AU 31/12/2020 INCLUS SOUS RESERVE DES POSSIBILITES DE SUSPENSION OU DE RESILIATION EN COURS D'ANNEE D'ASSURANCE POUR LES CAS PREVUS PAR LE CODE DES ASSURANCES OU PAR LE CONTRAT.

LA PRESENTE ATTESTATION NE PEUT ENGAGER L'ASSUREUR AU DELA DES LIMITES, DES CLAUSES ET DES CONDITIONS DU CONTRAT AUXQUELLES ELLE SE REFERE.


Fait à NANTERRE le 06/01/2020  
 Pour servir et valoir ce que de droit.  
 POUR L'ASSUREUR,  
 LSN, par délégation de signature ::

  
 LSN  
 1, rue de Valenciennes - 92020  
 92021 Paris Cedex 09  
 Tél. : 01 53 20 50 50  
 www.lsn.fr


AXA France IARD SA  
 Société anonyme au capital de 214 799 070 Euros  
 Siège social : 113, Terrasse de l'Arcis - 92121 Nanterre Cedex - 140 R.C.S. Nanterre  
 Entreprise régie par le Code des assurances - TVA intracommunautaire n°FR 14 721 071 483  
 Opérations d'assurance assésées de TVA - art. 263-C COI - val pour les garanties prises par AXA Assurance



# Certification



**Certificat N° C0400**  
**Monsieur Régis AZAIS**




**Certifié dans le cadre du processus de certification PR04 consultable sur [www.qualixpert.com](http://www.qualixpert.com) conformément à l'ordonnance 2005-652 titre II du 8 juin 2005 et au décret 2006-1114 du 05 septembre 2006.**

**dans le(s) domaine(s) suivant(s) :**

<b>Etat des installations intérieures d'électricité</b>	Certificat valable Du 18/12/2018 au 18/12/2023	Arrêté du 8 juillet 2008 modifié définissant les critères de certification des compétences des personnes physiques réalisant l'état de l'installation intérieure d'électricité et les critères d'accréditation des organismes de certification.
<b>Amiante avec mention</b>	Certificat valable Du 01/10/2017 au 30/09/2022	Arrêté du 25 juillet 2016 définissant les critères de certification des compétences des personnes physiques opérateurs de repérages, d'évaluation périodique de l'état de conservation des matériaux et produits contenus de l'amiante, et d'examen révisé après travaux dans les immeubles bâtis et les critères d'accréditation des organismes de certification.
<b>Diagnostic de performance énergétique individuel</b>	Certificat valable Du 01/10/2017 au 30/09/2022	Arrêté du 16 octobre 2008 modifié définissant les critères de certification des compétences des personnes physiques réalisant le diagnostic de performance énergétique ou l'attestation de prise en compte de la réglementation thermique, et les critères d'accréditation des organismes de certification.
<b>Etat des installations intérieures de gaz</b>	Certificat valable Du 25/10/2017 au 24/10/2022	Arrêté du 06 avril 2007 modifié définissant les critères de certification des compétences des personnes physiques réalisant l'état de l'installation intérieure de gaz et les critères d'accréditation des organismes de certification.
<b>Constat de risque d'exposition au plomb</b>	Certificat valable Du 01/10/2017 au 30/09/2022	Arrêté du 21 novembre 2005 modifié définissant les critères de certification des compétences des personnes physiques opérateurs des constats de risque d'exposition au plomb, des diagnostics du risque d'intoxication par le plomb des peintures ou des contrôles après travaux en présence de plomb, et les critères d'accréditation des organismes de certification.
<b>Etat relatif à la présence de termites dans le bâtiment mention France Métropolitaine</b>	Certificat valable Du 01/10/2017 au 30/09/2022	Arrêté du 30 octobre 2005 modifié définissant les critères de certification des compétences des personnes physiques réalisant l'état relatif à la présence de termites dans le bâtiment et les critères d'accréditation des organismes de certification.

Date d'établissement le jeudi 06 décembre 2018

Marjorie ALBERT  
Directrice Administrative



LCC 17, rue Bornel - 81100 CASTRES  
 RCS Certification de compétence numéro 814048  
 Tel : 05 63 74 19 10 - Fax : 05 63 74 19 87 - [www.qualixpert.com](http://www.qualixpert.com)  
 Sauf au capital de 8000 euros - APE 7120B - RCS Castres SIRET 483 037 032 00018

SÈTE le mercredi 21 octobre 2020

**Référence Rapport** : DASSEL LEPPERHOFF ALGERMISSEN 26739 21.10.20**Objet** : ATTESTATION SUR L'HONNEUR**Adresse du bien** : Résidence Héliopolis  
boulevard des Matelots  
34300 AGDE**Type de bien** : Appartement**Date de la mission** : 21/10/2020

Maître,

Conformément à l'article R.271-3 du Code de la Construction et de l'Habitation, je soussigné, Geoffroy BOGUET , atteste sur l'honneur être en situation régulière au regard des articles L.271-6 et disposer des moyens en matériel et en personnel nécessaires à l'établissement des états, constats et diagnostics composant le Dossier de Diagnostic Technique (DDT).

Ainsi, ces divers documents sont établis par une personne :

- présentant des garanties de compétence et disposant d'une organisation et de moyens appropriés (les différents diagnostiqueurs possèdent les certifications adéquates – référence indiquée sur chacun des dossiers),
- ayant souscrit une assurance permettant de couvrir les conséquences d'un engagement de sa responsabilité en raison de ses interventions (montant de la garantie de 300 000 € par sinistre et 500 000 € par année d'assurance),
- n'ayant aucun lien de nature à porter atteinte à son impartialité et à son indépendance ni avec le propriétaire ou son mandataire qui fait appel à elle, ni avec une entreprise pouvant réaliser des travaux sur les ouvrages, installations ou équipements pour lesquels il lui est demandé d'établir l'un des documents constituant le DDT.

Nous vous prions d'agréer, Maître, l'expression de nos salutations distinguées.

Geoffroy BOGUET  
CABINET GEOFFROY BOGUET



## RAPPORT DE MISSION DE REPERAGES DES MATERIAUX ET PRODUITS CONTENANT DE L'AMIANTE POUR L'ETABLISSEMENT DU CONSTAT ETABLI A L'OCCASION DE LA VENTE D'UN IMMEUBLE BATI

Articles R.1334-29-7, R.1334-14, R.1334-15 et 16, R.1334-20 et 21 du Code de la Santé Publique (introduits par le Décret n°2011-629 du 3 juin 2011) ;  
Arrêtés du 12 décembre 2012 ;

<b>A</b>	<b>INFORMATIONS GENERALES</b>		
<b>A.1</b>	<b>DESIGNATION DU BATIMENT</b>		
Nature du bâtiment : <b>Appartement</b>			
Cat. du bâtiment : <b>Habitation</b> <b>(Parties privatives d'immeuble collectif d'habitation)</b>		Porte :	<b>101</b>
Nombre de Locaux : <b>2</b>		Propriété de:	<b>Indivision DASSEL LEPPERHOFF ALGERMISSEN Krista, Ulrike, Anne Marie et Lutz</b>
Etage : <b>4ème</b>		<b>Gustav Otto Bogen 9 8000 MUNICH</b>	
Numéro de Lot : <b>208 / 384</b>		<b>Unterbraker Weg 25</b>	
Référence Cadastrale : <b>KA - 3</b>		<b>58285 GEVELSBERG Allemagne</b>	
Date du Permis de Construire : <b>Non communiquée</b>			
Adresse : <b>Résidence Héliopolis boulevard des Matelots 34300 AGDE</b>			
<b>A.2</b>	<b>DESIGNATION DU DONNEUR D'ORDRE</b>		
Nom : <b>SCP DALMIER JAN TIXIER</b>		Documents fournis :	<b>Néant</b>
Adresse : <b>Le Patio de Montimaran 13 rue du Dr Fleming 34500 BÉZIERS</b>		Moyens mis à disposition :	<b>Néant</b>
Qualité : <b>Huissiers</b>			
<b>A.3</b>	<b>EXECUTION DE LA MISSION</b>		
Rapport N° : <b>DASSEL LEPPERHOFF ALGERMISSEN 26739 21.10.20 A</b>		Date d'émission du rapport :	<b>21/10/2020</b>
Le repérage a été réalisé le : <b>21/10/2020</b>		Accompagnateur :	<b>L'huissier</b>
Par : <b>AZAIS Régis</b>		Laboratoire d'Analyses :	<b>Eurofins Analyse pour le Bâtiment Sud</b>
N° certificat de qualification : <b>C 400</b>		Adresse laboratoire :	<b>75 chemin de Sommières 30310 VERGÈZE</b>
Date d'obtention : <b>01/10/2017</b>		Numéro d'accréditation :	<b>1 - 5922</b>
Le présent rapport est établi par une personne dont les compétences sont certifiées par : <b>QUALIXPERT</b>		Organisme d'assurance professionnelle :	<b>AXA</b>
Date de commande : <b>19/10/2020</b>		Adresse assurance :	<b>313 terrasse de l'Arche 92727 NANTERRE CEDEX</b>
		N° de contrat d'assurance	<b>10592956604</b>
		Date de validité :	<b>31/12/2020</b>
<b>B</b>	<b>CACHET DU DIAGNOSTIQUEUR</b>		
Signature et Cachet de l'entreprise		<b>Date d'établissement du rapport :</b> <b>Fait à SÈTE le 21/10/2020</b>	
		<b>Cabinet : CABINET GEOFFROY BOGUET</b>	
		<b>Nom du responsable : BOGUET Geoffroy</b>	
		<b>Nom du diagnostiqueur : AZAIS Régis</b>	

*Le présent rapport ne peut être reproduit que dans son intégralité, et avec l'accord écrit de son signataire.*

Ce rapport ne peut être utilisé pour satisfaire aux exigences du repérage avant démolition ou avant travaux.

Rapport N : DASSEL LEPPERHOFF ALGERMISSEN 26739 21.10.20 A



<b>INFORMATIONS GENERALES.....</b>	<b>1</b>
DESIGNATION DU BATIMENT .....	1
DESIGNATION DU DONNEUR D'ORDRE.....	1
EXECUTION DE LA MISSION .....	1
<b>CACHET DU DIAGNOSTIQUEUR.....</b>	<b>1</b>
<b>SOMMAIRE .....</b>	<b>2</b>
<b>CONCLUSION(S) .....</b>	<b>3</b>
LISTE DES LOCAUX NON VISITES ET JUSTIFICATION .....	3
LISTE DES ELEMENTS NON INSPECTES ET JUSTIFICATION.....	3
<b>PROGRAMME DE REPERAGE.....</b>	<b>3</b>
LISTE A DE L'ANNEXE 13-9 DU CODE DE LA SANTE PUBLIQUE (ART R.1334-20).....	3
LISTE B DE L'ANNEXE 13-9 DU CODE DE LA SANTE PUBLIQUE (ART R.1334-21).....	3
<b>CONDITIONS DE REALISATION DU REPERAGE .....</b>	<b>4</b>
<b>RAPPORTS PRECEDENTS .....</b>	<b>4</b>
<b>RESULTATS DETAILLES DU REPERAGE .....</b>	<b>4</b>
LISTE DES PIECES VISITEES/NON VISITEES ET JUSTIFICATION .....	4
DESCRIPTION DES REVETEMENTS EN PLACE AU JOUR DE LA VISITE .....	5
LA LISTE DES MATERIAUX OU PRODUITS CONTENANT DE L'AMIANTE, SUR DECISION DE L'OPERATEUR.....	5
LA LISTE DES MATERIAUX OU PRODUITS CONTENANT DE L'AMIANTE, APRES ANALYSE .....	5
LA LISTE DES MATERIAUX SUSCEPTIBLES DE CONTENIR DE L'AMIANTE, MAIS N'EN CONTENANT PAS.....	5
RESULTATS HORS CHAMP D'INVESTIGATION (MATERIAUX NON VISES PAR LA LISTE A OU LA LISTE B DE L'ANNEXE 13/9 DU CODE DE LA SANTE PUBLIQUE).....	5
COMMENTAIRES .....	5
<b>ELEMENTS D'INFORMATION .....</b>	<b>6</b>
<b>ANNEXE 1 – CROQUIS.....</b>	<b>7</b>
<b>ANNEXE 2 – RECOMMANDATIONS GÉNÉRALES DE SÉCURITÉ.....</b>	<b>8</b>



## D CONCLUSION(S)

Dans le cadre de la mission décrite en tête de rapport, il n'a pas été repéré de matériaux et produits susceptibles de contenir de l'amiante.

### Liste des locaux non visités et justification

Aucun

### Liste des éléments non inspectés et justification

Aucun

## E PROGRAMME DE REPERAGE

La mission porte sur le repérage de l'amiante dans les éléments suivants (liste A et liste B de l'annexe 13-9 du code de la santé publique) :

### Liste A de l'annexe 13-9 du code de la santé publique (Art R.1334-20)

COMPOSANT À SONDER OU À VÉRIFIER
Flocages
Calorifugeages
Faux plafonds

L'opérateur communiquera au préfet les rapports de repérage de certains établissements dans lesquels il a identifié des matériaux de la liste A contenant de l'amiante dégradés, qui nécessitent des travaux de retrait ou confinement ou une surveillance périodique avec mesure d'empoussièrement. Cette disposition a pour objectif de mettre à la disposition des préfets toutes les informations utiles pour suivre ces travaux à venir et le respect des délais. Parallèlement, le propriétaire transmettra au préfet un calendrier de travaux et une information sur les mesures conservatoires mises en œuvre dans l'attente des travaux. Ces transmissions doivent également permettre au préfet d'être en capacité de répondre aux cas d'urgence (L.1334-16)

### Liste B de l'annexe 13-9 du code de la santé publique ( Art R.1334-21)

COMPOSANT DE LA CONSTRUCTION	PARTIE DU COMPOSANT À VÉRIFIER OU À SONDER
<b>1. Parois verticales intérieures</b>	
Murs et cloisons « en dur » et poteaux (périphériques et intérieurs). Cloisons (légères et préfabriquées), gaines et coffres.	Enduits projetés, revêtements durs (plaques menuiserie, amiante-ciment) et entourages de poteaux (carton, amiante-ciment, matériau sandwich, carton + plâtre), coffrage perdu. Enduits projetés, panneaux de cloisons.
<b>2. Planchers et plafonds</b>	
Plafonds, poutres et charpentes, gaines et coffres. Planchers.	Enduits projetés, panneaux collés ou vissés. Dalles de sol
<b>3. Conduits, canalisations et équipements intérieurs</b>	
Conduits de fluides (air, eau, autres fluides...) Clapets/volets coupe-feu Portes coupe-feu. Vide-ordures.	Conduits, enveloppes de calorifuges. Clapets, volets, rebouchage. Joints (tresses, bandes). Conduits.
<b>4. Éléments extérieurs</b>	
Toitures. Bardages et façades légères. Conduits en toiture et façade.	Plaques, ardoises, accessoires de couverture (composites, fibres-ciment), bardeaux bitumineux. Plaques, ardoises, panneaux (composites, fibres-ciment). Conduits en amiante-ciment : eaux pluviales, eaux usées, conduits de fumée.

## F CONDITIONS DE REALISATION DU REPERAGE

Date du repérage : 21/10/2020

Le repérage a pour objectif une recherche et un constat de la présence de matériaux ou produits contenant de l'amiante selon la liste citée au programme de repérage.

Conditions spécifiques du repérage :

Ce repérage est limité aux matériaux accessibles sans travaux destructifs c'est-à-dire n'entraînant pas de réparation, remise en état ou ajout de matériau ou ne faisant pas perdre sa fonction au matériau.

En conséquence, les revêtements et doublages (des plafonds, murs, sols ou conduits) qui pourraient recouvrir des matériaux susceptibles de contenir de l'amiante ne peuvent pas être déposés ou détruits.

Procédures de prélèvement :

Les prélèvements sur des matériaux ou produits susceptibles de contenir de l'amiante sont réalisés en vertu des dispositions du Code du Travail.

Le matériel de prélèvement est adapté à l'opération à réaliser afin de générer le minimum de poussières. Dans le cas où une émission de poussières est prévisible, le matériau ou produit est mouillé à l'eau à l'endroit du prélèvement (sauf risque électrique) et, si nécessaire, une protection est mise en place au sol ; de même, le point de prélèvement est stabilisé après l'opération (pulvérisation de vernis ou de laque, par exemple).

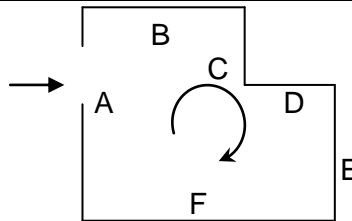
Pour chaque prélèvement, des outils propres et des gants à usage unique sont utilisés afin d'éliminer tout risque de contamination croisée. Dans tous les cas, les équipements de protection individuelle sont à usage unique.

L'accès à la zone à risque (sphère de 1 à 2 mètres autour du point de prélèvement) est interdit pendant l'opération. Si l'accompagnateur doit s'y tenir, il porte les mêmes équipements de protection individuelle que l'opérateur de repérage.

L'échantillon est immédiatement conditionné, après son prélèvement, dans un double emballage individuel étanche.

Les informations sur toutes les conditions existantes au moment du prélèvement susceptibles d'influencer l'interprétation des résultats des analyses (environnement du matériau, contamination éventuelle, etc.) seront, le cas échéant, mentionnées dans la fiche d'identification et de cotation en annexe.

Sens du repérage pour évaluer un local :



## G RAPPORTS PRECEDENTS

Aucun rapport précédemment réalisé ne nous a été fourni.

## H RESULTATS DETAILLES DU REPERAGE

### LISTE DES PIECES VISITEES/NON VISITEES ET JUSTIFICATION

N°	Local / partie d'immeuble	Etage	Visitée	Justification
1	Entrée	4ème	OUI	
2	Salle d'eau/WC	4ème	OUI	
3	Séjour/Cuisine	4ème	OUI	
4	Chambre	4ème	OUI	
5	Terrasse	4ème	OUI	

**DESCRIPTION DES REVETEMENTS EN PLACE AU JOUR DE LA VISITE**

N° Local	Local / Partie d'immeuble	Etage	Elément	Zone	Revêtement
1	Entrée	4ème	Murs	Toutes zones	Plâtre - Peinture
			Plancher haut (plafond)	Plafond	Plâtre - Peinture
			Plancher bas (sol)	Sol	Béton - Carrelage
2	Salle d'eau/WC	4ème	Plancher haut (plafond)	Plafond	Plâtre - Peinture
			Plancher bas (sol)	Sol	Béton - Carrelage
			Murs	Toutes zones	Plâtre - Faïence peinture
3	Séjour/Cuisine	4ème	Plancher haut (plafond)	Plafond	Plâtre - Peinture
			Plancher bas (sol)	Sol	Béton - Carrelage
			Murs	Toutes zones	Plâtre - Peinture
4	Chambre	4ème	Plancher haut (plafond)	Plafond	Plâtre - Peinture
			Plancher bas (sol)	Sol	Béton - Carrelage
			Murs	Toutes zones	Plâtre - Peinture
5	Terrasse	4ème	Plancher bas (sol)	Sol	Béton - Carrelage

**LA LISTE DES MATERIAUX OU PRODUITS CONTENANT DE L'AMIANTE, SUR DECISION DE L'OPERATEUR**

Néant

**LA LISTE DES MATERIAUX OU PRODUITS CONTENANT DE L'AMIANTE, APRES ANALYSE**

Néant

**LA LISTE DES MATERIAUX SUSCEPTIBLES DE CONTENIR DE L'AMIANTE, MAIS N'EN CONTENANT PAS.**

Néant

**RESULTATS HORS CHAMP D'INVESTIGATION (matériaux non visés par la liste A ou la liste B de l'annexe 13/9 du code de la santé publique)**

Néant

**LEGENDE**

<b>Présence</b>	<b>A</b> : Amiante	<b>N</b> : Non Amianté	<b>a?</b> : Probabilité de présence d'Amiante	
<b>Etat de dégradation des Matériaux</b>	<b>F, C, FP</b>	<b>BE</b> : Bon état	<b>DL</b> : Dégradations locales	<b>ME</b> : Mauvais état
	<b>Autres matériaux</b>	<b>MND</b> : Matériau(x) non dégradé(s)		<b>MD</b> : Matériau(x) dégradé(s)
<b>Obligation matériaux de type Flocage, calorifugeage ou faux-plafond</b> (résultat de la grille d'évaluation)	<b>1</b> Faire réaliser une évaluation périodique de l'état de conservation			
	<b>2</b> Faire réaliser une surveillance du niveau d'empoussièrement			
	<b>3</b> Faire réaliser des travaux de retrait ou de confinement			
<b>Recommandations des autres matériaux et produits.</b> (résultat de la grille d'évaluation)	<b>EP</b> Evaluation périodique			
	<b>AC1</b> Action corrective de premier niveau			
	<b>AC2</b> Action corrective de second niveau			

**COMMENTAIRES**

Néant

## I ELEMENTS D'INFORMATION

Les maladies liées à l'amiante sont provoquées par l'inhalation des fibres. Toutes les variétés d'amiante sont classées comme substances cancérigènes avérées pour l'homme. L'inhalation de fibres d'amiante est à l'origine de cancers (mésothéliomes, cancers broncho-pulmonaires), et d'autres pathologies non cancéreuses (épanchements pleuraux, plaques pleurales).

L'identification des matériaux et produits contenant de l'amiante est un préalable à l'évaluation et à la prévention des risques liés à l'amiante. Elle doit être complétée par la définition et la mise en œuvre de mesures de gestion adaptées et proportionnées pour limiter l'exposition des occupants présents temporairement ou de façon permanente dans l'immeuble. L'information des occupants présents temporairement ou de façon permanente est un préalable essentiel à la prévention du risque d'exposition à l'amiante.

Il convient donc de veiller au maintien du bon état de conservation des matériaux et produits contenant de l'amiante afin de remédier au plus tôt aux situations d'usure anormale ou de dégradation.

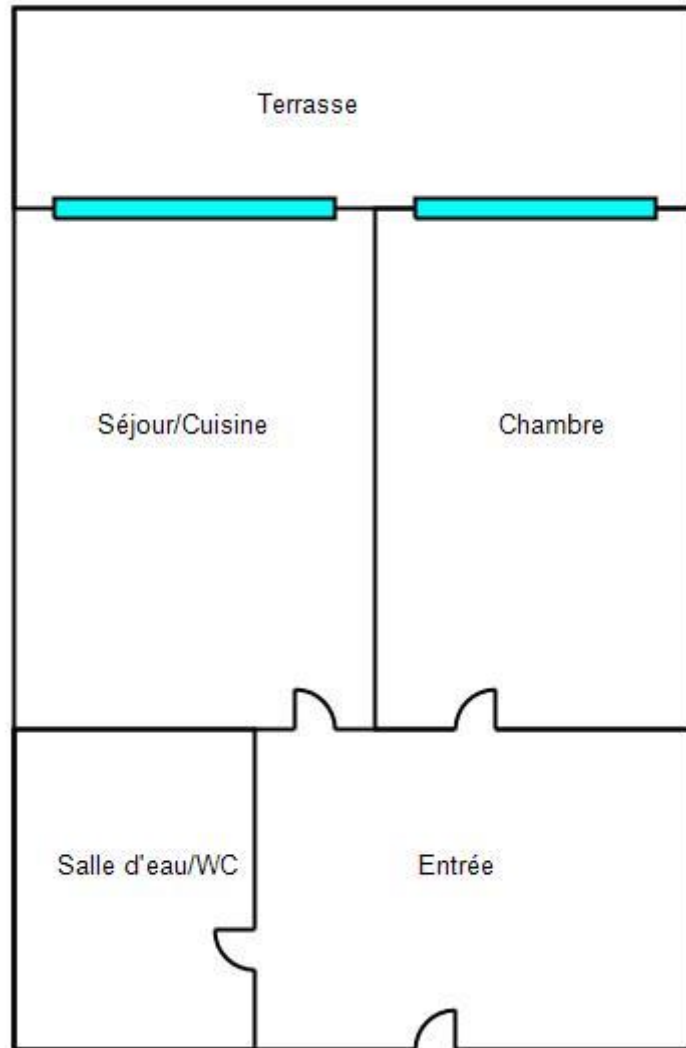
Il conviendra de limiter autant que possible les interventions sur les matériaux et produits contenant de l'amiante qui ont été repérés et de faire appel aux professionnels qualifiés notamment dans le cas de retrait ou de confinement de ce type de matériau ou produit.

Enfin, les déchets contenant de l'amiante doivent être éliminés dans des conditions strictes, renseignez-vous auprès de votre mairie ou votre préfecture. Pour connaître les centres d'élimination près de chez vous consultez la base de données «déchets» gérée par l'ADEME directement accessible sur le site Internet [www.sinoe.org](http://www.sinoe.org)



## ANNEXE 1 – CROQUIS

PLANCHE DE REPERAGE USUEL					
N° dossier :	DASSEL 21.10.20	LEPPERHOFF	ALGERMISSEN	26739	
N° planche :	1/1	Version :	0	Type : Croquis	
Adresse de l'immeuble :	Résidence Héliopolis boulevard des Matelots 34300 AGDE				
Origine du plan :	Cabinet de diagnostics			Bâtiment – Niveau :	Croquis N°1



## ANNEXE 2 – RECOMMANDATIONS GÉNÉRALES DE SÉCURITÉ

### *Les recommandations générales de sécurité (Arrêté du 21 décembre 2012)*

L'identification des matériaux et produits contenant de l'amiante est un préalable à l'évaluation et à la prévention des risques liés à la présence d'amiante dans un bâtiment. Elle doit être complétée par la définition et la mise en œuvre de mesures de gestion adaptées et proportionnées pour limiter l'exposition des occupants présents temporairement ou de façon permanente dans le bâtiment et des personnes appelées à intervenir sur les matériaux ou produits contenant de l'amiante. Ces mesures sont inscrites dans le dossier technique amiante et dans sa fiche récapitulative que le propriétaire constitue et tient à jour en application des dispositions de l'article R. 1334-29-5 du code de la santé publique. La mise à jour régulière et la communication du dossier technique amiante ont vocation à assurer l'information des occupants et des différents intervenants dans le bâtiment sur la présence des matériaux et produits contenant de l'amiante, afin de permettre la mise en œuvre des mesures visant à prévenir les expositions. Les recommandations générales de sécurité définies ci-après rappellent les règles de base destinées à prévenir les expositions. Le propriétaire (ou, à défaut, l'exploitant) de l'immeuble concerné adapte ces recommandations aux particularités de chaque bâtiment et de ses conditions d'occupation ainsi qu'aux situations particulières rencontrées. Ces recommandations générales de sécurité ne se substituent en aucun cas aux obligations réglementaires existantes en matière de prévention des risques pour la santé et la sécurité des travailleurs, inscrites dans le code du travail.

### 1. Informations générales

#### a) Dangerosité de l'amiante

Les maladies liées à l'amiante sont provoquées par l'inhalation des fibres. Toutes les variétés d'amiante sont classées comme substances cancérigènes avérées pour l'homme. Elles sont à l'origine de cancers qui peuvent atteindre soit la plèvre qui entoure les poumons (mésothéliomes), soit les bronches et/ou les poumons (cancers broncho-pulmonaires). Ces lésions surviennent longtemps (souvent entre 20 à 40 ans) après le début de l'exposition à l'amiante. Le Centre international de recherche sur le cancer (CIRC) a également établi récemment un lien entre exposition à l'amiante et cancers du larynx et des ovaires. D'autres pathologies, non cancéreuses, peuvent également survenir en lien avec une exposition à l'amiante. Il s'agit exceptionnellement d'épanchements pleuraux (liquide dans la plèvre) qui peuvent être récidivants ou de plaques pleurales (qui épaississent la plèvre). Dans le cas d'empoussièrement important, habituellement d'origine professionnelle, l'amiante peut provoquer une sclérose (asbestose) qui réduira la capacité respiratoire et peut dans les cas les plus graves produire une insuffisance respiratoire parfois mortelle. Le risque de cancer du poumon peut être majoré par l'exposition à d'autres agents cancérigènes, comme la fumée du tabac.

#### b) Présence d'amiante dans des matériaux et produits en bon état de conservation

L'amiante a été intégré dans la composition de nombreux matériaux utilisés notamment pour la construction. En raison de son caractère cancérigène, ses usages ont été restreints progressivement à partir de 1977, pour aboutir à une interdiction totale en 1997. En fonction de leur caractéristique, les matériaux et produits contenant de l'amiante peuvent libérer des fibres d'amiante en cas d'usure ou lors d'interventions mettant en cause l'intégrité du matériau ou produit (par exemple perçage, ponçage, découpe, friction...). Ces situations peuvent alors conduire à des expositions importantes si des mesures de protection renforcées ne sont pas prises. Pour rappel, les matériaux et produits répertoriés aux listes A et B de l'annexe 13-9 du code de la santé publique font l'objet d'une évaluation de l'état de conservation dont les modalités sont définies par arrêté. Il convient de suivre les recommandations émises par les opérateurs de repérage dits « diagnostiqueurs » pour la gestion des matériaux ou produits repérés. De façon générale, il est important de veiller au maintien en bon état de conservation des matériaux et produits contenant de l'amiante et de remédier au plus tôt aux situations d'usure anormale ou de dégradation de ceux-ci.

### 2. Intervention de professionnels soumis aux dispositions du code du travail

Il est recommandé aux particuliers d'éviter dans la mesure du possible toute intervention directe sur des matériaux et produits contenant de l'amiante et de faire appel à des professionnels compétents dans de telles situations. Les entreprises réalisant des opérations sur matériaux et produits contenant de l'amiante sont soumises aux dispositions des articles R. 4412-94 à R. 4412-148 du code du travail. Les entreprises qui réalisent des travaux de retrait ou de confinement de matériaux et produits contenant de l'amiante doivent en particulier être certifiées dans les conditions prévues à l'article R. 4412-129. Cette certification est obligatoire à partir du 1er juillet 2013 pour les entreprises effectuant des travaux de retrait sur l'enveloppe extérieure des immeubles bâtis et à partir du 1er juillet 2014 pour les entreprises de génie civil. Des documents d'information et des conseils pratiques de prévention adaptés sont disponibles sur le site Travailler-mieux (<http://www.travailler-mieux.gouv.fr>) et sur le site de l'Institut national de recherche et de sécurité pour la prévention des accidents du travail et des maladies professionnelles (<http://www.inrs.fr>).

### 3. Recommandations générales de sécurité

Il convient d'éviter au maximum l'émission de poussières notamment lors d'interventions ponctuelles non répétées, par exemple :

- perçage d'un mur pour accrocher un tableau ;
- remplacement de joints sur des matériaux contenant de l'amiante ;
- travaux réalisés à proximité d'un matériau contenant de l'amiante en bon état, par exemple des interventions légères dans des boîtiers électriques, sur des gaines ou des circuits situés sous un flocage sans action directe sur celui-ci, de remplacement d'une vanne sur une canalisation calorifugée à l'amiante. L'émission de poussières peut être limitée par humidification locale des matériaux contenant de l'amiante en prenant les mesures nécessaires pour éviter tout risque électrique et/ou en utilisant de préférence des outils manuels ou des outils à vitesse lente. Le port d'équipements adaptés de protection respiratoire est recommandé. Le port d'une combinaison jetable permet d'éviter la propagation de fibres d'amiante en dehors de la zone de travail. Les combinaisons doivent être jetées après chaque utilisation. Des informations sur le choix des équipements de protection sont disponibles sur le site internet amiante de l'INRS à l'adresse suivante :

[www.amiante.inrs.fr](http://www.amiante.inrs.fr).

De plus, il convient de disposer d'un sac à déchets à proximité immédiate de la zone de travail et d'une éponge ou d'un chiffon humide de nettoyage.

### 4. Gestion des déchets contenant de l'amiante

Les déchets de toute nature contenant de l'amiante sont des déchets dangereux. A ce titre, un certain nombre de dispositions réglementaires, dont les principales sont rappelées ci-après, encadrent leur élimination. Lors de travaux conduisant à un désamiantage de tout ou partie de l'immeuble, la personne pour laquelle les travaux sont réalisés, c'est-à-dire les maîtres d'ouvrage, en règle générale les propriétaires, ont la responsabilité de la bonne gestion des déchets produits, conformément aux dispositions de l'article L. 541-2 du code de l'environnement. Ce sont les producteurs des déchets au sens du code de l'environnement. Les déchets liés au fonctionnement d'un chantier (équipements de protection, matériel, filtres, bâches, etc.) sont de la responsabilité de l'entreprise qui réalise les travaux.

#### a. Conditionnement des déchets

Les déchets de toute nature susceptibles de libérer des fibres d'amiante sont conditionnés et traités de manière à ne pas provoquer d'émission de poussières. Ils sont ramassés au fur et à mesure de leur production et conditionnés dans des emballages appropriés et fermés, avec apposition de l'étiquetage prévu par le décret n° 88-466 du 28 avril 1988 relatif aux produits contenant de l'amiante et par le code de l'environnement notamment ses articles R. 551-1 à R. 551-13 relatifs aux dispositions générales relatives à tous les ouvrages d'infrastructures en matière de stationnement, chargement ou déchargement de matières dangereuses. Les professionnels soumis aux dispositions du code du travail doivent procéder à l'évacuation des déchets, hors du chantier, aussitôt que possible, dès que le volume le justifie après décontamination de leurs emballages.

Rapport N° : DASSEL LEPPERHOFF ALGERMISSEN 26739 21.10.20 A

8/9



BASSIN DE THAU DIAGNOSTICS IMMOBILIERS – EURL au capital de 8000 €  
N° SIRET : SETE 501 826 770 00023 - Code NAF 7120 B –  
Membre de l'UNECTPI : Union Nationale des Experts Certifiés & Techniciens en Parasitologie Immobilière  
Titulaire d'une assurance professionnelle AXA 10592956604  
Agrément DGNSR n° T340358 S2





**b. Apport en déchèterie**

Environ 10 % des déchèteries acceptent les déchets d'amiante lié à des matériaux inertes ayant conservé leur intégrité provenant de ménages, voire d'artisans. Tout autre déchet contenant de l'amiante est interdit en déchèterie. A partir du 1er janvier 2013, les exploitants de déchèterie ont l'obligation de fournir aux usagers les emballages et l'étiquetage appropriés aux déchets d'amiante.

**c. Filières d'élimination des déchets**

Les matériaux contenant de l'amiante ainsi que les équipements de protection (combinaison, masque, gants...) et les déchets issus du nettoyage (chiffon...) sont des déchets dangereux. En fonction de leur nature, plusieurs filières d'élimination peuvent être envisagées. Les déchets contenant de l'amiante lié à des matériaux inertes ayant conservé leur intégrité peuvent être éliminés dans des installations de stockage de déchets non dangereux si ces installations disposent d'un casier de stockage dédié à ce type de déchets. Tout autre déchet amianté doit être éliminé dans une installation de stockage pour déchets dangereux ou être vitrifiés. En particulier, les déchets liés au fonctionnement du chantier, lorsqu'ils sont susceptibles d'être contaminés par de l'amiante, doivent être éliminés dans une installation de stockage pour déchets dangereux ou être vitrifiés.

**d. Information sur les déchèteries et les installations d'élimination des déchets d'amiante**

Les informations relatives aux déchèteries acceptant des déchets d'amiante lié et aux installations d'élimination des déchets d'amiante peuvent être obtenues auprès :

- de la préfecture ou de la direction régionale de l'environnement, de l'aménagement et du logement (direction régionale et interdépartementale de l'environnement et de l'énergie en Ile-de-France) ou de la direction de l'environnement, de l'aménagement et du logement ;
- du conseil général (ou conseil régional en Ile-de-France) au regard de ses compétences de planification sur les déchets dangereux ;
- de la mairie ;
- ou sur la base de données « déchets » gérée par l'Agence de l'environnement et de la maîtrise de l'énergie, directement accessible sur internet à l'adresse suivante : [www.sinoe.org](http://www.sinoe.org).

**e. Traçabilité**

Le producteur des déchets remplit un bordereau de suivi des déchets d'amiante (BSDA, CERFA no 11861). Le formulaire CERFA est téléchargeable sur le site du ministère chargé de l'environnement. Le propriétaire recevra l'original du bordereau rempli par les autres intervenants (entreprise de travaux, transporteur, exploitant de l'installation de stockage ou du site de vitrification). Dans tous les cas, le producteur des déchets devra avoir préalablement obtenu un certificat d'acceptation préalable lui garantissant l'effectivité d'une filière d'élimination des déchets. Par exception, le bordereau de suivi des déchets d'amiante n'est pas imposé aux particuliers voire aux artisans qui se rendent dans une déchèterie pour y déposer des déchets d'amiante lié à des matériaux inertes ayant conservé leur intégrité. Ils ne doivent pas remplir un bordereau de suivi de déchets d'amiante, ce dernier étant élaboré par la déchèterie.



**ETAT DU BATIMENT RELATIF A LA PRESENCE DE TERMITES**

Arrêté du 29 mars 2007 modifié par l'arrêté du 7 mars 2012, Arrêté du 7 décembre 2011, Arrêté du 14 décembre 2009, Article L 133-6 du code de la construction et de l'habitation. Norme NF P 03-201 de février 2016.

**A DESIGNATION DU OU DES BATIMENTS**

- Localisation du ou des bâtiments

Désignation du ou des lots de copropriété : <b>Appartement</b>	Descriptif du bien : <b>Appartement vide et non habité dans résidence .</b>
Adresse : <b>Résidence Héliopolis boulevard des Matelots 34300 AGDE</b>	Encombrement constaté : <b>Néant</b>
Nombre de Pièces : <b>2</b>	Situation du lot ou des lots de copropriété
Numéro de Lot : <b>208 / 384</b>	Etage : <b>4ème</b>
Référence Cadastre : <b>KA - 3</b>	Porte : <b>101</b>
Le site se situe dans une zone délimitée par arrêté préfectoral comme étant infestée par les termites ou susceptible de l'être à court terme.	Mitoyenneté : <b>OUI</b> Bâti : <b>OUI</b>
	Document(s) joint(s) : <b>Néant</b>

**B DESIGNATION DU CLIENT**

- Désignation du client

Nom / Prénom : **SCP DALMIER JAN TIXIER**  
 Qualité : **Huissiers**  
 Adresse : **13 rue du Dr Fleming Le Patio de Montimaran 34500 BÉZIERS**

Nom et qualité de la (des) personne(s) présentes sur le site lors de la visite : **L'huissier****C DESIGNATION DE L'OPERATEUR DE DIAGNOSTIC**

- Identité de l'opérateur de diagnostic

Nom / Prénom : **AZAIS Régis**  
 Raison sociale et nom de l'entreprise : **EURL CABINET GEOFFROY BOGUET**  
 Adresse : **2 bis quai de la Dunette 34200 SÈTE**  
 N° siret : **501 826 770 00023**  
 N° certificat de qualification : **C 400**  
 Date d'obtention : **01/10/2017**  
 Le présent rapport est établi par une personne dont les compétences sont certifiées par : **QUALIXPERT**

Organisme d'assurance professionnelle : **AXA**N° de contrat d'assurance : **10592956604**Date de validité du contrat d'assurance : **31/12/2020**

**D IDENTIFICATION DES BATIMENTS ET PARTIES DE BATIMENTS VISITES ET DES ELEMENTS INFESTES OU AYANT ETE INFESTES PAR LES TERMITES ET CEUX QUI NE LE SONT PAS :**

Bâtiments et parties de bâtiments visités (1)	Ouvrages, Parties d'Ouvrages et éléments examinés (2)	Résultats du Diagnostic d'Infestation (3) *
<b>4ème</b>		
<b>Entrée</b>	Murs - Plâtre Peinture	Absence d'indice.
	Plancher haut (plafond) - Plâtre Peinture	Absence d'indice.
	Porte n°1 - Bois Peinture	Absence d'indice.
	Plancher bas (sol) - Béton Carrelage	Absence d'indice.
<b>Salle d'eau/WC</b>	Porte - Bois Peinture	Absence d'indice.
	Plancher haut (plafond) - Plâtre Peinture	Absence d'indice.
	Plancher bas (sol) - Béton Carrelage	Absence d'indice.
	Murs - Plâtre Faïence peinture	Absence d'indice.
<b>Séjour/Cuisine</b>	Porte - Bois Peinture	Absence d'indice.
	Porte-fenêtre - Aluminium	Absence d'indice.
	Porte-fenêtre n°1 Volets - Aluminium	Absence d'indice.
	Plancher haut (plafond) - Plâtre Peinture	Absence d'indice.
	Plancher bas (sol) - Béton Carrelage	Absence d'indice.
	Murs - Plâtre Peinture	Absence d'indice.
<b>Chambre</b>	Porte - Bois Peinture	Absence d'indice.
	Porte-fenêtre - Aluminium	Absence d'indice.
	Porte-fenêtre n°1 Volets - Aluminium	Absence d'indice.
	Plancher haut (plafond) - Plâtre Peinture	Absence d'indice.
	Plancher bas (sol) - Béton Carrelage	Absence d'indice.
	Murs - Plâtre Peinture	Absence d'indice.
<b>Terrasse</b>	Plancher bas (sol) - Béton Carrelage	Absence d'indice.

LEGENDE	
(1)	Identifier notamment chaque bâtiment et chacune des pièces du bâtiment.
(2)	Identifier notamment : Ossature, murs, planchers, escaliers, boiseries, plinthes, charpentes, ...
(3)	Mentionner les indices ou l'absence d'indices d'infestation de termites et en préciser la nature
*	Absence d'indice = absence d'indice d'infestation de termites.

**E IDENTIFICATION DES BATIMENTS ET PARTIES DU BATIMENTS (PIECES ET VOLUMES) N'AYANT PU ETRE VISITES ET JUSTIFICATION**

Néant

**F IDENTIFICATION DES OUVRAGES, PARTIES D'OUVRAGES ET ELEMENTS QUI N'ONT PAS ETE EXAMINES ET JUSTIFICATION**

Néant

Etat du bâtiment relatif à la présence de termites



## G MOYENS D'INVESTIGATION UTILISES

### 1. examen visuel des parties visibles et accessibles :

Recherche visuelle d'indices d'infestations (cordonnets ou galeries-tunnels, termites, restes de termites, dégâts, etc.) sur les sols, murs, cloisons, plafonds et ensemble des éléments de bois.

Examen des produits cellulose non rattachés au bâti (débris de bois, planches, cageots, papiers, cartons, etc.), posés à même le sol et recherche visuelle de présence ou d'indices de présence (dégâts sur éléments de bois, détérioration de livres, cartons, etc.) ;

Examen des matériaux non cellulose rattachés au bâti et pouvant être altérés par les termites (matériaux d'isolation, gaines électriques, revêtement de sol ou muraux, etc.) ;

Recherche et examen des zones propices au passage et/ou au développement des termites (caves, vides sanitaires, réseaux, arrivées et départs de fluides, regards, gaines, câblages, ventilation, joints de dilatation, espaces créés par le retrait entre les différents matériaux, fentes des éléments porteurs en bois, etc.).

### 2. sondage mécanique des bois visibles et accessibles :

Sondage non destructif de l'ensemble des éléments en bois. Sur les éléments en bois dégradés les sondages sont approfondis et si nécessaire destructifs. Les éléments en bois en contact avec les maçonneries doivent faire l'objet de sondages rapprochés. Ne sont pas considérés comme sondages destructifs des altérations telles que celles résultant de l'utilisation de poinçons, de lames, etc.

L'examen des meubles est aussi un moyen utile d'investigation.

### 3. Matériel utilisé :

Poinçon, échelle, lampe torche...

## H CONSTATATIONS DIVERSES

NOTE Les indices d'infestation des autres agents de dégradation biologique du bois sont notés de manière générale pour information du donneur d'ordre, il n'est donc pas nécessaire d'en indiquer la nature, le nombre et la localisation précises. Si le donneur d'ordre le souhaite il fait réaliser une recherche de ces agents dont la méthodologie et les éléments sont décrits dans la norme NF P 03-200.

## RESULTATS

**Le présent examen fait état d'absence de termites le jour de la visite.**

## NOTE

Conformément à l'article L 133-6 du Livre Ier, Titre III, Chapitre III du code de la construction et de l'habitation, cet état du bâtiment relatif à la présence de termites est utilisable jusqu'au **20/04/2021**.

Le présent rapport n'a de valeur que pour la date de la visite et est exclusivement limité à l'état relatif à la présence de termites dans le bâtiment objet de la mission.

L'intervention n'a pas eu pour but de donner un diagnostic de la résistance mécanique des bois et matériaux.

## CACHET DE L'ENTREPRISE

Signature de l'opérateur

Référence : **DASSEL LEPPERHOFF ALGERMISSEN 26739**  
**21.10.20 T**

Fait à : **SÈTE** le : **21/10/2020**

Visite effectuée le : **21/10/2020**

Durée de la visite : **0 h 15 min**

Nom du responsable : **BOGUET Geoffroy**

Opérateur : Nom : **AZAIS**

**Le présent rapport ne peut être reproduit que dans son intégralité, et avec l'accord écrit de son signataire.**

NOTE 1 Si le donneur d'ordre le souhaite, il fait réaliser une recherche de ces agents dont la méthodologie et les éléments sont décrits dans la norme NF P 03-200 ;

NOTE 2 Dans le cas de la présence de termites, il est rappelé l'obligation de déclaration en mairie de l'infestation prévue aux articles L 133-4 et R 133-3 du code de la construction et de l'habitation.

NOTE 3: Conformément à l'article L 271-6 du CCH, l'opérateur ayant réalisé cet état relatif à la présence de termites n'a aucun lien de nature à porter atteinte à son impartialité et à son indépendance ni avec le propriétaire ou son mandataire qui fait appel à lui, ni avec une entreprise pouvant réaliser des travaux sur des ouvrages pour lesquels il lui est demandé d'établir cet état.

Rapport N° : **DASSEL LEPPERHOFF ALGERMISSEN 26739 21.10.20 T**

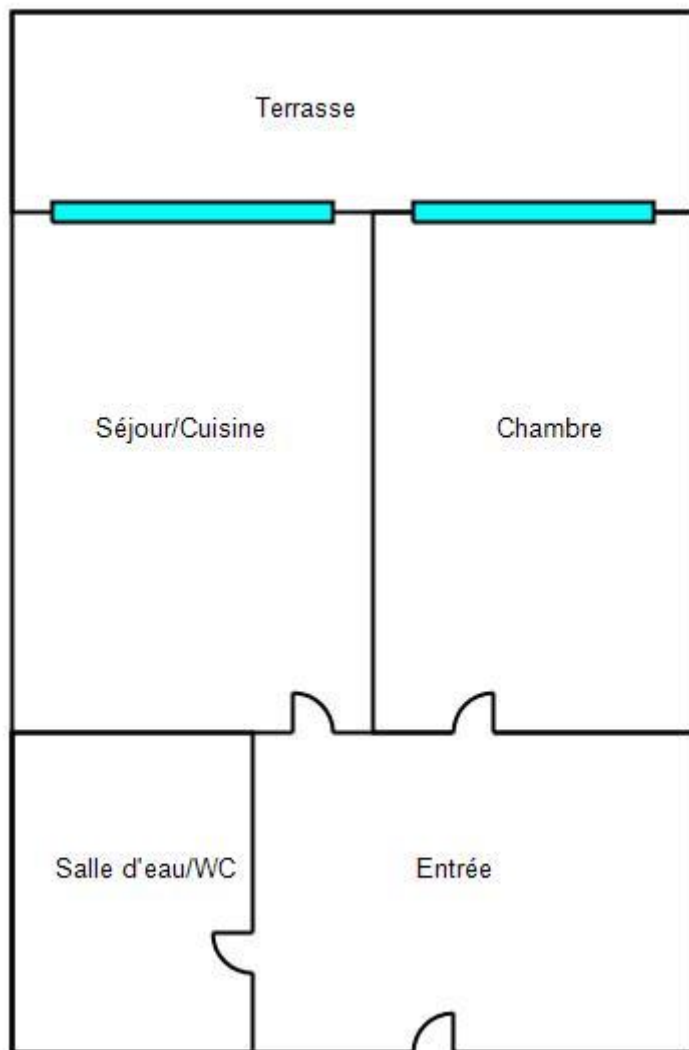
3/4



BASSIN DE THAU DIAGNOSTICS IMMOBILIERS – EURL au capital de 8000 €  
N° SIRET : SETE 501 826 770 00023 - Code NAF 7120 B-  
Membre de l'UNECTPI : Union Nationale des Experts Certifiés & Techniciens en Parasitologie Immobilière  
Titulaire d'une assurance professionnelle AXA 10592956604  
Agrément DGNSR n° T340358 S2



Croquis N°1



Etat du bâtiment relatif à la présence de termites

**CERTIFICAT DE SUPERFICIE**

Loi 96-1107 du 18 décembre 1996 et décret n° 97-532 du 23 mai 1997.

A DESIGNATION DU BATIMENT	
Nature du bâtiment : <b>Appartement</b>	Adresse : <b>Résidence Héliopolis boulevard des Matelots 34300 AGDE</b>
Nombre de Pièces : <b>2</b>	Porte : <b>101</b>
Etage : <b>4ème</b>	Propriété de: <b>Indivision DASSEL LEPPERHOFF ALGERMISSEN Krista, Ulrike, Anne Marie et Lutz Gustav Otto Bogen 9 8000 MUNICH Unterbraker Weg 25 58285 GEVELSBERG Allemagne</b>
Numéro de lot : <b>208 / 384</b>	Mission effectuée le : <b>21/10/2020</b>
Référence Cadastrale : <b>KA - 3</b>	Date de l'ordre de mission : <b>19/10/2020</b>
<b>N° Dossier : DASSEL LEPPERHOFF ALGERMISSEN 26739 21.10.20 C</b>	
<b>Le Technicien déclare que la superficie du bien ci-dessus désigné, concerné par la loi 96-1107 du 18/12/96 est égale à :</b>	
<b>Total : 31,41 m<sup>2</sup></b> (Trente et un mètres carrés quarante et un)	

B DETAIL DES SURFACES PAR LOCAL			
Pièce ou Local	Etage	Surface Loi Carrez	Surface Hors Carrez
Entrée	4ème	8,080 m <sup>2</sup>	0,000 m <sup>2</sup>
Salle d'eau/WC	4ème	2,030 m <sup>2</sup>	0,000 m <sup>2</sup>
Séjour/Cuisine	4ème	11,400 m <sup>2</sup>	0,000 m <sup>2</sup>
Chambre	4ème	9,900 m <sup>2</sup>	0,000 m <sup>2</sup>
Terrasse	4ème	0,000 m <sup>2</sup>	8,800 m <sup>2</sup>
<b>Total</b>		<b>31,410 m<sup>2</sup></b>	<b>8,800 m<sup>2</sup></b>

La présente mission rend compte de l'état des superficies des lots désignés à la date de leur visite. Elle n'est valable que tant que la structure et la disposition des pièces ne sont pas transformées par des travaux. La vérification de la conformité au titre de propriété et au règlement de copropriété n'entre pas dans le cadre de la mission et n'a pas été opérée par le technicien. Le présent certificat vaut uniquement pour le calcul de la surface totale. Le détail des surfaces ne vous est communiqué par CABINET GEOFFROY BOGUET qu'à titre indicatif.

**Le présent rapport ne peut être reproduit que dans son intégralité, et avec l'accord écrit de son signataire.**

à SÈTE, le 21/10/2020

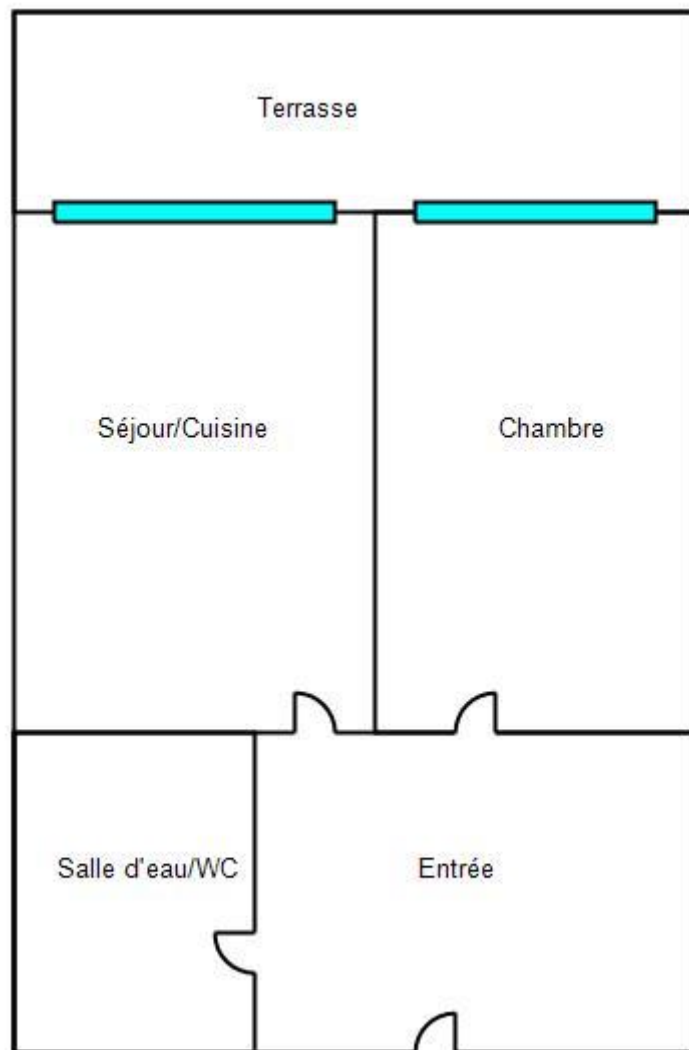
**Le Technicien :**  
Régis AZAIS

**Nom du responsable :**  
BOGUET Geoffroy



## DOCUMENTS ANNEXES

### Croquis N°1



**DIAGNOSTIC DE PERFORMANCE ENERGETIQUE – Logement (6.1)**

Décret n° 2006-1114 du 5 septembre 2006, Décret n° 2006-1147 du 14 septembre 2006, Arrêté du 8 février 2012 modifiant l'arrêté du 15 septembre 2006, Arrêté du 27 janvier 2012 modifiant l'arrêté du 15 septembre 2006, Arrêté du 17 octobre 2012, Arrêté du 24 décembre 2012

A INFORMATIONS GENERALES	
Date du rapport : <b>21/10/2020</b> N° de rapport : <b>DASSEL LEPPERHOFF ALGERMISSEN 26739 21.10.20</b>	Diagnostiqueur : <b>AZAIS Régis</b>
Valable jusqu'au : <b>20/10/2030</b> Type de bâtiment : <b>Immeuble Collectif</b> Nature : <b>Appartement</b> Année de construction : <b>1960</b> Surface habitable : <b>31 m<sup>2</sup></b>	
Adresse : <b>boulevard des Matelots Résidence Héliopolis 34300 AGDE INSEE : 34003</b> Etage : <b>4ème</b> N° de Lot : <b>208 / 384</b>	Référence ADEME : <b>2034V1012070E</b>
Propriétaire : Nom : <b>Indivision DASSEL LEPPERHOFF ALGERMISSEN Krista, Ulrike, Anne Marie et Lutz</b> Adresse : <b>Gustav Otto Bogen 9 8000 MUNICH Unterbraker Weg 25 58285 GEVELSBERG Allemagne</b>	Propriétaire des installations communes (s'il y a lieu) : Nom : Adresse :

**B CONSOMMATIONS ANNUELLES PAR ENERGIE**

Obtenues par la méthode 3CL - DPE, version 1.3, estimé à l'immeuble / au logement\*, prix moyen des énergies indexés au 15/08/2015

	Consommation en énergie finale (détail par énergie et par usage en kWh <sub>ef</sub> )	Consommation en énergie primaire (détail par usage en kWh <sub>ep</sub> )	Frais annuels d'énergie (TTC)
Chauffage	Electrique 3 129,22	8 073,38	432,46 €
Eau chaude sanitaire	Electrique 1 462,14	3 772,32	160,25 €
Refroidissement			
Consommations d'énergie pour les usages recensés	4 591,36	11 845,7	716,66 € <sup>(1)</sup>

<sup>(1)</sup> coût éventuel des abonnements inclus

Consommations énergétiques (en énergie primaire) pour le chauffage, la production d'eau chaude sanitaire et le refroidissement	Emissions de gaz à effet de serre (GES) pour le chauffage, la production d'eau chaude sanitaire et le refroidissement
<b>Consommation conventionnelle : 382,11 kWh<sub>EP</sub>/m<sup>2</sup>.an</b>	<b>Estimation des émissions : 20,05 kg<sub>eqCO2</sub>/m<sup>2</sup>.an</b>
Sur la base d'estimation à l'immeuble / au logement*	
<p><b>Logement économe</b></p> <p>≤ 50 <b>A</b></p> <p>51 à 90 <b>B</b></p> <p>91 à 150 <b>C</b></p> <p>151 à 230 <b>D</b></p> <p>231 à 330 <b>E</b></p> <p>331 à 450 <b>F</b></p> <p>&gt; 450 <b>G</b></p> <p><b>Logement énergivore</b></p>	<p><b>Faible émission de GES</b></p> <p>≤ 5 <b>A</b></p> <p>6 à 10 <b>B</b></p> <p>11 à 20 <b>C</b></p> <p>21 à 35 <b>D</b></p> <p>36 à 55 <b>E</b></p> <p>56 à 80 <b>F</b></p> <p>&gt; 80 <b>G</b></p> <p><b>Forte émission de GES</b></p>
<p><b>382</b></p> <p>kWh<sub>EP</sub>/m<sup>2</sup>.an</p>	<p><b>20</b></p> <p>kg<sub>eqCO2</sub>/m<sup>2</sup>.an</p>

\* rayer la mention inutile

**C DESCRIPTIF DU LOT À LA VENTE ET DE SES EQUIPEMENTS****C.1 DESCRIPTIF DU LOGEMENT****TYPE(S) DE MUR(S)**

Intitulé	Type	Surface (m <sup>2</sup> )	Donne sur	Epaisseur (cm)	Isolation
Mur 1	Béton banché	,5	Extérieur	22	Période d'isolation : Inconnue (intérieure)
Mur 2	Béton banché	13,2	Circulation	20	Période d'isolation : Inconnue (intérieure)

**TYPE(S) DE TOITURE(S)**

Intitulé	Type	Surface (m <sup>2</sup> )	Donne sur	Isolation
Plafond 1	Dalle béton	31	Terrasse	Non isolé

**TYPE(S) DE PLANCHER(S) BAS**

Intitulé	Type	Surface (m <sup>2</sup> )	Donne sur	Isolation
Plancher 1	Dalle béton	31	Local chauffé	Non isolé

**TYPE(S) DE MENUISERIE(S)**

Intitulé	Type	Surface (m <sup>2</sup> )	Donne sur	Présence de fermeture	Remplissage en argon ou krypton
Porte 1	Bois Opaque pleine	1,8	Circulation - Circulations communes avec ouverture directe sur l'extérieur		
Fenêtre 1	Portes-fenêtres coulissantes, Menuiserie métallique sans rupture de pont thermique - double vitrage vertical (e = 12 mm)	14,5	Extérieur	Oui	Non

**C.2** DESCRIPTIF DU SYSTÈME DE CHAUFFAGE ET DE REFROIDISSEMENT

**TYPE(S) DE SYSTEME(S) DE CHAUFFAGE**

Type de système	Type d'énergie	Puissance nominale	Rendement	Veilleuse	Date de Fabrication	Rapport d'inspection	Individuel / Collectif
Autres émetteurs à effet joule	Electrique		91,2%	NA	1980	Non requis	Individuel

**Types d'émetteurs liés aux systèmes de chauffage**

Autre émetteur à effet joule (surface chauffée : 31 m<sup>2</sup>)

**TYPE(S) DE SYSTEME(S) DE REFROIDISSEMENT - AUCUN -**

**C.3** DESCRIPTIF DU SYSTÈME D'EAU CHAUDE SANITAIRE

**TYPE(S) DE SYSTEME(S) D'EAU CHAUDE SANITAIRE**

Type de système	Type d'énergie	Puissance nominale	Rendement	Veilleuse	Date de Fabrication	Rapport d'inspection	Individuel / Collectif
Chauffe-eau horizontal	Electrique		52,75%	NA	1980	Non requis	Individuel

**C.4** DESCRIPTIF DU SYSTÈME DE VENTILATION

**TYPE DE SYSTEME DE VENTILATION**

Type de système	Menuiseries sans joint	Cheminé e sans trappe
Système de ventilation par entrées d'air hautes et basses	Non	Non

**C.5** DESCRIPTIF DES EQUIPEMENTS UTILISANT DES ENERGIES RENOUVELABLES - AUCUN -

Quantité d'énergie d'origine renouvelable apportée au bâtiment :	Néant
--	-------



**Pourquoi un diagnostic**

- Pour informer le futur locataire ou acheteur ;
- Pour comparer différents logements entre eux ;
- Pour inciter à effectuer des travaux d'économie d'énergie et contribuer à la réduction des émissions de gaz à effet de serre.

**Consommation conventionnelle**

Ces consommations sont dites conventionnelles car calculées pour des conditions d'usage fixées (on considère que les occupants les utilisent suivant des conditions standard), et pour des conditions climatiques moyennes du lieu. Il peut donc apparaître des divergences importantes entre les factures d'énergie que vous payez et la consommation conventionnelle pour plusieurs raisons : suivant la rigueur de l'hiver ou le comportement réellement constaté des occupants, qui peuvent s'écarter fortement de celui choisi dans les conditions standard.

**Conditions standard**

Les conditions standard portent sur le mode de chauffage (températures de chauffe respectives de jour et de nuit, périodes de vacance du logement), le nombre d'occupants et leur consommation d'eau chaude, la rigueur du climat local (température de l'air et de l'eau potable à l'extérieur, durée et intensité de l'ensoleillement). Ces conditions standard servent d'hypothèses de base aux méthodes de calcul. Certains de ces paramètres font l'objet de conventions unifiées entre les méthodes de calcul.

**Constitution des étiquettes**

La consommation conventionnelle indiquée sur l'étiquette énergie est obtenue en déduisant de la consommation d'énergie calculée, la consommation d'énergie issue éventuellement d'installations solaires thermiques ou pour le solaire photovoltaïque, la partie d'énergie photovoltaïque utilisée dans la partie privative du lot.

**Énergie finale et énergie primaire**

L'énergie finale est l'énergie que vous utilisez chez vous (gaz, électricité, fioul domestique, bois, etc.). Pour que vous disposiez de ces énergies, il aura fallu les extraire, les distribuer, les stocker, les produire, et donc dépenser plus d'énergie que celle que vous utilisez en bout de course.

L'énergie primaire est le total de toutes ces énergies consommées.

**Usages recensés**

Dans les cas où une méthode de calcul est utilisée, elle ne relève pas l'ensemble des consommations d'énergie, mais seulement celles nécessaires pour le chauffage, la production d'eau chaude sanitaire et le refroidissement du logement.

Certaines consommations comme l'éclairage, la cuisson ou l'électroménager ne sont pas comptabilisées dans les étiquettes énergie et climat des bâtiments.

**Variations des conventions de calcul et des prix de l'énergie**

Le calcul des consommations et des frais d'énergie fait intervenir des valeurs qui varient sensiblement dans le temps. La mention « prix de l'énergie en date du... » indique la date de l'arrêté en vigueur au moment de l'établissement du diagnostic.

Elle reflète les prix moyens des énergies que l'Observatoire de l'Énergie constate au niveau national.

**Énergies renouvelables**

Elles figurent sur cette page de manière séparée. Seules sont estimées les quantités d'énergie renouvelable produite par les équipements installés à demeure et utilisées dans la maison.

## Conseils pour un bon usage

En complément de l'amélioration de son logement (voir page suivante), il existe une multitude de mesures non coûteuses ou très peu coûteuses permettant d'économiser de l'énergie et de réduire les émissions de gaz à effet de serre. Ces mesures concernent le chauffage, l'eau chaude sanitaire et le confort d'été.

### Chauffage

- Réglez et programmez : La régulation vise à maintenir la température à une valeur constante, réglez le thermostat à 19 °C ; quant à la programmation, elle permet de faire varier cette température de consigne en fonction des besoins et de l'occupation du logement. On recommande ainsi de couper le chauffage durant l'inoccupation des pièces ou lorsque les besoins de confort sont limités. Toutefois, pour assurer une remontée rapide en température, on dispose d'un contrôle de la température réduite que l'on règle généralement à quelques 3 à 4 degrés inférieurs à la température de confort pour les absences courtes. Lorsque l'absence est prolongée, on conseille une température "hors gel" fixée aux environs de 8°C. Le programmeur assure automatiquement cette tâche.
- Réduisez le chauffage d'un degré, vous économiserez de 5 à 10 % d'énergie.
- Éteignez le chauffage quand les fenêtres sont ouvertes.
- Fermez les volets et/ou tirez les rideaux dans chaque pièce pendant la nuit.
- Ne placez pas de meubles devant les émetteurs de chaleur (radiateurs, convecteurs,...), cela nuit à la bonne diffusion de la chaleur.

### Eau chaude sanitaire

- Arrêtez le chauffe-eau pendant les périodes d'inoccupation (départs en congés,...) pour limiter les pertes inutiles.
- Préférez les mitigeurs thermostatiques aux mélangeurs.

### Aération

Si votre logement fonctionne en ventilation naturelle :

- Une bonne aération permet de renouveler l'air intérieur et d'éviter la dégradation du bâti par l'humidité.
- Il est conseillé d'aérer quotidiennement le logement en ouvrant les fenêtres en grand sur une courte durée et nettoyez régulièrement les grilles d'entrée d'air et les bouches d'extraction s'il y a lieu.
- Ne bouchez pas les entrées d'air, sinon vous pourriez mettre votre santé en danger. Si elles vous gênent, faites appel à un professionnel.

Si votre logement fonctionne avec une ventilation mécanique contrôlée :

- Aérez périodiquement le logement.

### Confort d'été

- Utilisez les stores et les volets pour limiter les apports solaires dans la maison le jour.
- Ouvrez les fenêtres en créant un courant d'air, la nuit pour rafraîchir.

### Autres usages

#### Eclairage :

- Optez pour des lampes basse consommation (fluocompactes ou fluorescentes).
- Évitez les lampes qui consomment beaucoup trop d'énergie, comme les lampes à incandescence ou les lampes halogènes.
- Nettoyez les lampes et les luminaires (abat-jour, vasques...) ; poussiéreux, ils peuvent perdre jusqu'à 40 % de leur efficacité lumineuse.

#### Bureautique / audiovisuel :

- Éteignez ou débranchez les appareils ne fonctionnant que quelques heures par jour (téléviseurs, magnétoscopes,...). En mode veille, ils consomment inutilement et augmentent votre facture d'électricité.

#### Électroménager (cuisson, réfrigération...) :

- Optez pour les appareils de classe A ou supérieure (A+, A++,...).



## E RECOMMANDATIONS D'AMELIORATION ENERGETIQUE

Sont présentées dans le tableau suivant quelques mesures visant à réduire vos consommations d'énergie. Les consommations, économies, efforts et retours sur investissement proposés ici sont donnés à titre indicatif et séparément les uns des autres.

Certains coûts d'investissement additionnels éventuels (travaux de finition, etc.) ne sont pas pris en compte.

Ces valeurs devront impérativement être complétées avant réalisation des travaux par des devis d'entreprises.

Enfin, il est à noter que certaines aides fiscales peuvent minimiser les coûts moyens annoncés (subventions, crédit d'impôt, etc.). La TVA est comptée au taux en vigueur

Projet	Mesures d'amélioration	Nouvelle conso. conventionnelle en kWhEP/m <sup>2</sup> .an	Effort investissement	Économies	Rapidité du retour sur investissement	Crédit d'impôt
Simulation 1	Chauffage électrique par accumulation : Pour que ce système soit économiquement intéressant, il doit fonctionner en tarif « heures creuses », avec souscription à un abonnement double tarif.	409,93				
Simulation 2	ECS électrique : Remplacement du ballon actuel par un ballon type NFB (qui garantit un bon niveau d'isolation du ballon)	382,11				

Légende		
Économies	Effort d'investissement	Rapidité du retour sur investissement
<ul style="list-style-type: none"> <li>★ : moins de 100 € TTC/an</li> <li>★★ : de 100 à 200 € TTC/an</li> <li>★★★ : de 200 à 300 € TTC/an</li> <li>★★★★ : plus de 300 € TTC/an</li> </ul>	<ul style="list-style-type: none"> <li>€ : moins de 200 € TTC</li> <li>€€ : de 200 à 1000 € TTC</li> <li>€€€ : de 1000 à 5000 € TTC</li> <li>€€€€ : plus de 5000 € TTC</li> </ul>	<ul style="list-style-type: none"> <li>🌿🌿🌿 : moins de 5ans</li> <li>🌿🌿🌿🌿 : de 5 à 10 ans</li> <li>🌿🌿🌿🌿🌿 : de 10 à 15 ans</li> <li>🌿 : plus de 15 ans</li> </ul>

### Commentaires :

Néant

### Les travaux sont à réaliser par un professionnel qualifié.

Pour aller plus loin, il existe des points info-énergie : [http://www.ademe.fr/particuliers/PIE/liste\\_eie.asp](http://www.ademe.fr/particuliers/PIE/liste_eie.asp)

Vous pouvez peut-être bénéficier d'un crédit d'impôt pour réduire le prix d'achat des fournitures, pensez-y ! [www.impots.gouv.fr](http://www.impots.gouv.fr)

Pour plus d'informations : [www.ademe.fr](http://www.ademe.fr) ou [www.logement.gouv.fr](http://www.logement.gouv.fr)

## F CACHET DU DIAGNOSTIQUEUR

Signature

Etablissement du rapport :

Fait à **SÈTE** le **21/10/2020**

Cabinet : **CABINET GEOFFROY BOGUET**

Désignation de la compagnie d'assurance : **AXA**

N° de police : **10592956604**

Date de validité : **31/12/2020**

Date de visite : **21/10/2020**

Nom du responsable : **BOGUET Geoffroy**

Le présent rapport est établi par **AZAIS Régis** dont les compétences sont certifiées par : **QUALIXPERT**

N° de certificat de qualification : **C 400** Date d'obtention : **01/10/2017**

Version du logiciel utilisé : **AnalysImmo DPE-3CL2012 version 2.1.1**

Référence du logiciel validé : <b>Analysimmo DPE 3CL-2012</b>	Référence du DPE : <b>2034V1012070E</b>
---	---

## Diagnostic de performance énergétique fiche technique

Cette page recense les caractéristiques techniques du bien diagnostiqué renseignées par le diagnostiqueur dans la méthode de calcul pour en évaluer la consommation énergétique.

En cas de problème, contacter la personne ayant réalisé ce document ou l'organisme certificateur qui l'a certifiée ([diagnostiqueurs.application.developpement-durable.gouv.fr](http://diagnostiqueurs.application.developpement-durable.gouv.fr)).

Catégorie	Donnée d'entrée	Valeur renseignée
Généralités	Département	34 - Hérault
	Altitude	0 m
	Type de bâtiment	Immeuble collectif
	Année de construction	
	Surface habitable	0 m <sup>2</sup>
	Nombre de niveaux	1
	Hauteur moyenne sous plafond	0 m
	Nombre de logements du bâtiment	1
Enveloppe	Caractéristiques des murs	
	Caractéristiques des planchers	
	Caractéristiques des plafonds	
	Caractéristiques des baies	
	Caractéristiques des portes	
	Caractéristiques des ponts thermiques	Total des liaisons Plancher bas - Mur : 0 m Total des liaisons Plancher intermédiaire - Mur : 0 m Total des liaisons Plancher haut lourd - Mur en matériau lourd : 0 m Total des liaisons Refend - Mur : 0 m Total des liaisons Menuiseries - Mur : 0 m
Systèmes	Caractéristiques de la ventilation	
	Caractéristiques du chauffage	
	Caractéristiques de la production d'eau chaude sanitaire	
	Caractéristiques de la climatisation	

Explication des écarts possibles entre les consommations issues de la simulation conventionnelle et celles issues des consommations réelles :

**Tableau récapitulatif de la méthode à utiliser pour la réalisation du DPE :**

	Bâtiment à usage principal d'habitation						Bâtiment ou partie de bâtiment à usage principal autre que d'habitation
	DPE pour un immeuble ou une maison individuelle		Appartement avec système collectif de chauffage ou de production d'ECS sans comptage individuel quand un DPE a déjà été réalisé à l'immeuble	DPE non réalisé à l'immeuble		Appartement avec système collectif de chauffage ou de production d'ECS sans comptage individuel	
	Bâtiment construit avant 1948	Bâtiment construit après 1948		Bâtiment construit avant 1948	Bâtiment construit après 1948		
<b>Calcul conventionnel</b>		<b>X</b>	A partir du DPE à l'immeuble		<b>X</b>		
<b>Utilisation des factures</b>	<b>X</b>			<b>X</b>		<b>X</b>	<b>X</b>

Pour plus d'informations :

[www.developpement-durable.gouv.fr](http://www.developpement-durable.gouv.fr), rubrique performance énergétique

[www.ademe.fr](http://www.ademe.fr)

**DIAGNOSTIC DE L'ETAT DE L'INSTALLATION INTERIEURE D'ELECTRICITE**

Arrêté du 28 septembre 2017 définissant le modèle et la méthode de réalisation de l'état de l'installation intérieure d'électricité dans les immeubles à usage d'habitation. Articles L 134-7 et R 134-10 à 13 du code de la construction et de l'habitation. Norme NF C16-600 de juillet 2017.

**1 DESIGNATION ET DESCRIPTION DU LOCAL D'HABITATION ET DE SES DEPENDANCES**

▪ <b>Localisation du ou des immeubles bâti(s)</b>	Type d'immeuble : <b>Appartement</b>
Département : <b>HERAULT</b>	Date de construction : <b>Non communiquée</b>
Commune : <b>AGDE (34300)</b>	Année de l'installation : <b>&gt; à 15 ans</b>
Adresse : <b>boulevard des Matelots</b>	Distributeur d'électricité : <b>Enedis</b>
Lieu-dit / immeuble : <b>Résidence Héliopolis</b>	
Réf. Cadastre : <b>KA - 3</b>	
▪ <b>Désignation et situation du lot de (co)propriété :</b>	Rapport n° : <b>DASSEL LEPPERHOFF ALGERMISSEN 26739 21.10.20 ELEC</b>
Etage : <b>4ème</b>	La liste des parties du bien n'ayant pu être visitées et leurs justifications se trouvent au paragraphe 9
Porte : <b>101</b>	
N° de Lot : <b>208 / 384</b>	

**2 IDENTIFICATION DU DONNEUR D'ORDRE**

▪ <b>Identité du donneur d'ordre</b>
Nom / Prénom : <b>DALMIER JAN TIXIER</b>
Tél. : / <b>04 67 36 53 62</b> Email : <b>bldj@wanadoo.fr</b>
Adresse : <b>Le Patio de Montimaran 13 rue du Dr Fleming 34500 BÉZIERS</b>
▪ <b>Qualité du donneur d'ordre (sur déclaration de l'intéressé) :</b>
Propriétaire de l'appartement ou de la maison individuelle : <input type="checkbox"/>
Autre le cas échéant (préciser) <input checked="" type="checkbox"/> <b>Huissiers</b>
▪ <b>Identité du propriétaire du local d'habitation et de ses dépendances :</b>
<b>Indivision DASSEL LEPPERHOFF ALGERMISSEN Krista, Ulrike, Anne Marie et Lutz Unterbraker Weg 25 58285 GEVELSBERG Allemagne</b>

**3 IDENTIFICATION DE L'OPERATEUR AYANT REALISE L'INTERVENTION ET SIGNE LE RAPPORT**

▪ <b>Identité de l'opérateur :</b>
Nom : <b>AZAIS</b>
Prénom : <b>Régis</b>
Nom et raison sociale de l'entreprise : <b>CABINET GEOFFROY BOGUET</b>
Adresse : <b>2 bis quai de la Dunette 34200 SÈTE</b>
N° Siret : <b>501 826 770 00023</b>
Désignation de la compagnie d'assurance : <b>AXA</b>
N° de police : <b>10592956604</b> date de validité : <b>31/12/2020</b>
Le présent rapport est établi par une personne dont les compétences sont certifiées par : <b>QUALIXPERT</b> , le 01/10/2017 , jusqu'au 30/09/2022
N° de certification : <b>C 400</b>

## 4 RAPPEL DES LIMITES DU CHAMP DE REALISATION DE L'ETAT DE L'INSTALLATION INTERIEURE D'ELECTRICITE

L'état de l'installation intérieure d'électricité porte sur l'ensemble de l'installation intérieure d'électricité à basse tension des locaux à usage d'habitation située en aval de l'appareil général de commande et de protection.

Il ne concerne pas les matériels d'utilisation amovibles, ni les circuits internes des matériels d'utilisation fixes destinés à être reliés à l'installation électrique fixe, ni les installations de production d'énergie électrique du générateur jusqu'au point d'injection au réseau public de distribution d'énergie ou au point de raccordement à l'installation intérieure. Il ne concerne pas non plus les circuits de téléphonie, de télévision, de réseau informatique, de vidéophonie, de centrale d'alarme, etc. lorsqu'ils sont alimentés en régime permanent sous une tension inférieure ou égale à 50 V en courant alternatif et 120 V en courant continu.

L'intervention de l'opérateur réalisant l'état de l'installation intérieure d'électricité ne porte que sur les constituants visibles, visitables, de l'installation au moment du diagnostic. Elle s'effectue sans démontage de l'installation électrique (hormis le démontage des capots des tableaux électriques lorsque cela est possible) ni destruction des isolants des câbles.

Des éléments dangereux de l'installation intérieure d'électricité peuvent ne pas être repérés, notamment :

- les parties de l'installation électrique non visibles (incorporées dans le gros œuvre ou le second œuvre ou masquées par du mobilier) ou nécessitant un démontage ou une détérioration pour pouvoir y accéder (boîtes de connexion, conduits, plinthes, goulottes, huisseries, éléments chauffants incorporés dans la maçonnerie, luminaires des piscines plus particulièrement) ;
- les parties non visibles ou non accessibles des tableaux électriques après démontage de leur capot ;
- inadéquation entre le courant assigné (calibre) des dispositifs de protection contre les surintensités et la section des conducteurs sur toute la longueur des circuits.

## 5 CONCLUSIONS RELATIVES A L'EVALUATION DES RISQUES POUVANT PORTER ATTEINTE A LA SECURITE DES PERSONNES

Anomalies avérées selon les domaines suivants :

1. L'appareil général de commande et de protection et son accessibilité.

**Néant**

2. Dispositif de protection différentiel à l'origine de l'installation / Prise de terre et installation de mise à la terre.

**Néant**

3. Dispositif de protection contre les surintensités adapté à la section des conducteurs, sur chaque circuit.

**Néant**

4. La liaison équipotentielle et installation électrique adaptées aux conditions particulières des locaux contenant une douche ou une baignoire.

**Néant**

5. Matériels électriques présentant des risques de contact direct avec des éléments sous tension – Protection mécanique des conducteurs.

**Néant**

6. Matériels électriques vétustes, inadaptés à l'usage.

**Néant**

Installations particulières :

- P1, P2. Appareils d'utilisation situés dans des parties communes et alimentés depuis la partie privative ou inversement.

Néant

P3. La piscine privée ou le bassin de fontaine

Sans objet

Informations complémentaires :

N° article (1)	Libellé des informations
B.11 a3)	Il n'y a aucun dispositif différentiel à haute sensibilité $\leq 30$ mA.
B.11 b2)	Au moins un socle de prise de courant n'est pas de type à obturateur.
B.11 c1)	L'ensemble des socles de prise de courant possède un puits de 15mm.

(1) Référence des informations complémentaires selon la norme NF C16-600

## 6 AVERTISSEMENT PARTICULIER

### Points de contrôle du diagnostic n'ayant pu être vérifiés

N° article (1)	Libellé des points de contrôle n'ayant pu être vérifiés selon la norme NF C16-600 - Annexe C	Motifs (2)
B.3.3.6 a3)	Tous les CIRCUITS autres que ceux alimentant des socles de prises de courant sont reliés à la terre.	

Pour les points de contrôle du DIAGNOSTIC n'ayant pu être vérifiés, il est recommandé de faire contrôler ces points par un installateur électricien qualifié ou par un organisme d'inspection accrédité dans le domaine de l'électricité, ou, si l'installation électrique n'était pas alimentée, par un OPERATEUR DE DIAGNOSTIC certifié lorsque l'installation sera alimentée

(1) Références des numéros d'article selon la norme NF C16-600 – Annexe C

(2) Les motifs peuvent être, si c'est le cas :

- « Le tableau électrique est manifestement ancien : son ENVELOPPE (capot), s'il est démonté, risque de ne pouvoir être remonté sans dommage. » ;
- « Les supports sur lesquels sont fixés directement les dispositifs de protection ne sont pas à démonter dans le cadre du présent DIAGNOSTIC : de ce fait, la section et l'état des CONDUCTEURS n'ont pu être vérifiés. » ;
- « L'installation ou une ou plusieurs parties de celle-ci n'étaient pas alimentée(s) en électricité le jour de la visite. » ;
- « Le(s) courant(s) d'emploi du (des) CIRCUIT(S) protégé(s) par le(s) INTERRUPTEUR(S) différentiel(s) ne peuvent pas être évalué(s). »
- « L'installation est alimentée par un poste à haute tension privé qui est exclu du domaine d'application du présent DIAGNOSTIC et dans lequel peut se trouver la partie de l'installation à vérifier »
- « La nature TBTS de la source n'a pas pu être repérée. »
- « Le calibre du ou des dispositifs de PROTECTION CONTRE LES SURINTENSITES est  $> 63$  A pour un DISJONCTEUR ou 32A pour un fusible. »
- « Le courant de réglage du DISJONCTEUR de branchement est  $> 90$  A en monophasé ou  $> 60$  A en triphasé. »
- « La méthode dite « amont-aval » ne permet pas de vérifier le déclenchement du DISJONCTEUR de branchement lors de l'essai de fonctionnement. »
- « Les bornes aval du disjoncteur de branchement et/ou la canalisation d'alimentation du ou des tableaux électriques comportent plusieurs conducteurs en parallèle »
- Toute autre mention, adaptée à l'installation, décrivant la ou les impossibilités de procéder au(x) contrôle(s) concerné(s).

## 7 CONCLUSION RELATIVE A L'EVALUATION DES RISQUES RELEVANT DU DEVOIR DE CONSEIL

Néant

### Installations ou parties d'installation non couvertes

Les installations ou parties de l'installation cochées ou mentionnées ci-après ne sont pas couvertes par le présent diagnostic, conformément à la norme NF C16-600 :

#### Le logement étant situé dans un immeuble collectif d'habitation :

- INSTALLATION DE MISE A LA TERRE située dans les parties communes de l'immeuble collectif d'habitation (PRISE DE TERRE, CONDUCTEUR DE TERRE, borne ou barrette principale de terre, LIAISON



## 8 EXPLICITATIONS DETAILLEES RELATIVES AUX RISQUES ENCOURUS

Description des risques encourus en fonction des anomalies identifiées :

<p align="center"><u>Appareil général de commande et de protection</u></p> <p>Cet appareil, accessible à l'intérieur du logement, permet d'interrompre, en cas d'<b>urgence</b>, en un lieu unique, connu et accessible, la totalité de la fourniture de l'alimentation électrique.</p> <p>Son absence, son inaccessibilité ou un appareil inadapté ne permet pas d'assurer cette fonction de coupure en cas de danger (risque d'électrisation, voire d'électrocution), d'incendie ou d'intervention sur l'installation électrique.</p>
<p align="center"><u>Dispositif de protection différentiel à l'origine de l'installation</u></p> <p>Ce dispositif permet de protéger les personnes contre les risques de choc électrique lors d'un <b>défaut d'isolement</b> sur un matériel électrique.</p> <p>Son absence ou son mauvais fonctionnement peut être la cause d'une électrisation, voire d'une électrocution.</p>
<p align="center"><u>Prise de terre et installation de mise à la terre :</u></p> <p>Ces éléments permettent, lors d'un <b>défaut d'isolement</b> sur un matériel électrique, de dévier à la terre le courant de défaut dangereux qui en résulte.</p> <p>L'absence de ces éléments ou leur inexistance partielle peut être la cause d'une électrisation, voire d'une électrocution.</p>
<p align="center"><u>Dispositif de protection contre les surintensités :</u></p> <p>Les disjoncteurs divisionnaires ou coupe-circuits à cartouche fusible, à l'origine de chaque circuit, permettent de protéger les conducteurs et câbles électriques contre les échauffements anormaux dus aux surcharges ou courts circuits.</p> <p>L'absence de ces dispositifs de protection ou leur calibre trop élevé peut être à l'origine d'incendies.</p>
<p align="center"><u>Liaison équipotentielle dans les locaux contenant une baignoire ou une douche :</u></p> <p>Elle permet d'éviter, lors d'un défaut, que le corps humain ne soit traversé par un courant électrique dangereux.</p> <p>Son absence privilégie, en cas de défaut, l'écoulement du courant électrique par le corps humain, ce qui peut être la cause d'une électrisation, voire d'une électrocution.</p>
<p align="center"><u>Conditions particulières les locaux contenant une baignoire ou une douche :</u></p> <p>Les règles de mise en œuvre de l'installation électrique à l'intérieur de tels locaux permettent de limiter le risque de chocs électriques, du fait de la réduction de la résistance électrique du corps humain lorsque celui-ci est mouillé ou immergé.</p> <p>Le non-respect de celles-ci peut être la cause d'une électrisation, voire d'une électrocution.</p>
<p align="center"><u>Matériels électriques présentant des risques de contact direct :</u></p> <p>Les matériels électriques dont des parties nues sous tension sont accessibles (matériels électriques anciens, fils électriques dénudés, bornes de connexion non placées dans une boîte équipée d'un couvercle, matériels électriques cassés...) présentent d'importants risques d'électrisation, voire d'électrocution.</p>
<p align="center"><u>Matériels électriques vétustes ou inadaptés à l'usage :</u></p> <p>Ces matériels électriques, lorsqu'ils sont trop anciens, n'assurent pas une protection satisfaisante contre l'accès aux parties nues sous tension ou ne possèdent plus un niveau d'isolement suffisant. Lorsqu'ils ne sont pas adaptés à l'usage normal du matériel, ils deviennent très dangereux lors de leur utilisation. Dans les deux cas, ces matériels présentent d'importants risques d'électrisation, voire d'électrocution.</p>
<p align="center"><u>Appareils d'utilisation situés dans des parties communes et alimentés depuis les parties privatives :</u></p> <p>Lorsque l'installation électrique issue de la partie privative n'est pas mise en œuvre correctement, le contact d'une personne avec la masse d'un matériel électrique en défaut ou une partie active sous tension peut être la cause d'électrisation, voire d'électrocution.</p>
<p align="center"><u>Piscine privée ou bassin de fontaine :</u></p> <p>Les règles de mise en œuvre de l'installation électrique et des équipements associés à la piscine ou au bassin de fontaine permettent de limiter le risque de chocs électriques, du fait de la réduction de la résistance électrique du corps humain lorsque celui-ci est mouillé ou immergé.</p> <p>Le non-respect de celles-ci peut être la cause d'une électrisation, voire d'une électrocution.</p>



Informations complémentaires :

Dispositif(s) différentiel(s) à haute sensibilité protégeant tout ou partie de l'installation électrique :

L'objectif est d'assurer rapidement la coupure du courant de l'installation électrique ou du circuit concerné, dès l'apparition d'un courant de défaut même de faible valeur. C'est le cas notamment lors de la défaillance occasionnelle (telle que l'usure normale ou anormale des matériels, l'imprudence ou le défaut d'entretien, la rupture du conducteur de mise à la terre d'un matériel électrique....) des mesures classiques de protection contre les risques d'électrisation, voire d'électrocution.

Socles de prise de courant de type à obturateurs :

L'objectif est d'éviter l'introduction, en particulier par un enfant, d'un objet dans une alvéole d'un socle de prise de courant sous tension pouvant entraîner des brûlures graves et/ ou l'électrisation, voire l'électrocution.

Socles de prise de courant de type à puits (15mm minimum):

La présence de puits au niveau d'un socle de prise de courant évite le risque d'électrisation, voire d'électrocution, au moment de l'introduction des fiches mâles non isolées d'un cordon d'alimentation.

**9 IDENTIFICATION DES PARTIES DU BIEN (PIECES ET EMBLEMES) N'AYANT PU ETRE VISITEES ET JUSTIFICATION :**

Néant

**DATE, SIGNATURE ET CACHET**

**Dates de visite et d'établissement de l'état**

Visite effectuée le **21/10/2020**  
Date de fin de validité : **20/10/2023**  
Etat rédigé à **SÈTE** Le **21/10/2020**  
Nom : **AZAIS** Prénom : **Régis**

# Etat des Risques et Pollutions

aléas naturels, miniers ou technologiques, sismicité et pollution des sols

**! Attention ...** s'ils n'impliquent pas d'obligation ou d'interdiction réglementaire particulière, les aléas connus ou prévisibles qui peuvent être signalés dans les divers documents d'information préventive et concerner l'immeuble, ne sont pas mentionnés par cet état. Cet état, à remplir par le vendeur ou le bailleur, est destiné à être en **annexe** d'un contrat de vente ou de location d'un immeuble.

Cet état est établi sur la base des informations mises à disposition par arrêté préfectoral

n°

du

mis à jour le

Adresse de l'immeuble

code postal ou Insee

commune

## Situation de l'immeuble au regard d'un plan de prévention de risques naturels (PPRN)

> L'immeuble est situé dans le périmètre d'un PPR N <sup>1</sup> oui  non   
prescrit  anticipé  approuvé  date

<sup>1</sup> Si oui, les risques naturels pris en considération sont liés à :

inondation  crue torrentielle  remontée de nappe  avalanche   
cyclone  mouvement de terrain  sécheresse géotechnique  feux de forêt   
séisme  volcan  autres

Extraits des documents de référence permettant la localisation de l'immeuble au regard des risques pris en compte :

> L'immeuble est concerné par des prescriptions de travaux dans le règlement du PPRN <sup>2</sup> oui  non

<sup>2</sup> Si oui, les travaux prescrits ont été réalisés oui  non

## Situation de l'immeuble au regard d'un plan de prévention des risques miniers (PPRM)

> L'immeuble est situé dans le périmètre d'un PPR M <sup>3</sup> oui  non   
prescrit  anticipé  approuvé  date

<sup>3</sup> Si oui, les risques miniers pris en considération sont liés à :

mouvement de terrain  autres

Extraits des documents de référence permettant la localisation de l'immeuble au regard des risques pris en compte :

> L'immeuble est concerné par des prescriptions de travaux dans le règlement du PPRM <sup>4</sup> oui  non

<sup>4</sup> Si oui, les travaux prescrits ont été réalisés oui  non

## Situation de l'immeuble au regard d'un plan de prévention de risques technologiques (PPRT)

> L'immeuble est situé dans le périmètre d'étude d'un PPR T prescrit et non encore approuvé <sup>5</sup> oui  non

<sup>5</sup> Si oui, les risques technologiques pris en considération dans l'arrêté de prescription sont liés à :

effet toxique  effet thermique  effet de surpression

> L'immeuble est situé dans le périmètre d'exposition aux risques d'un PPR T approuvé oui  non

Extraits des documents de référence permettant la localisation de l'immeuble au regard des risques pris en compte :

> L'immeuble est situé en secteur d'expropriation ou de délaissement oui  non

> L'immeuble est situé en zone de prescription <sup>6</sup> oui  non

<sup>6</sup> Si la transaction concerne un logement, les travaux prescrits ont été réalisés oui  non

<sup>6</sup> Si la transaction ne concerne pas un logement, l'information sur le type de risques auxquels oui  non

l'immeuble est exposé ainsi que leur gravité, probabilité et cinétique, est jointe à l'acte de vente ou au contrat de location

## Situation de l'immeuble au regard du zonage sismique réglementaire

> L'immeuble se situe dans une commune de sismicité classée en

zone 1  zone 2  zone 3  zone 4  zone 5   
très faible faible modérée moyenne forte

## Situation de l'immeuble au regard du zonage réglementaire pour la prise en compte du potentiel radon :

en application des articles R125-23 du code de l'environnement et R1333-29 du code de la santé publique, modifiés par le Décret n°2018-434 du 4 Juin 2018 L'immeuble se situe dans une Zone à Potentiel Radon

Significatif - Zone 3

Faible avec facteur de transfert - Zone 2

Faible - Zone 1

## Information relative à la pollution des sols

> Le terrain est situé en secteur d'information sur les sols (SIS) NC \*  oui  non

\* Pas d'arrêté préfectoral disponible à ce jour

## Information relative aux sinistres indemnisés par l'assurance suite à une catastrophe N/M/T (catastrophe naturelle minière ou technologique)

> L'information est mentionnée dans l'acte de vente oui  non

Vendeur / Bailleur

Acquéreur / Locataire

Date / Lieu à

le

## Qui, quand et comment remplir l'état des risques et pollutions ?

### **Quelles sont les personnes concernées ?**

- Au terme des articles L.125-5, L.125-6 et L.125-7 et R.125-23 à 27 du Code de l'environnement, les acquéreurs ou locataires de bien immobilier, de toute nature, doivent être informés par le vendeur ou le bailleur, qu'il s'agisse ou non d'un professionnel de l'immobilier, des risques et des pollutions auxquels ce bien est exposé.

Un état des risques et pollutions, fondé sur les informations transmises par le Préfet de département, doit être en annexe de tout type de contrat de location écrit, de la réservation pour une vente en l'état futur d'achèvement, de la promesse de vente ou de l'acte réalisant ou constatant la vente de ce bien immobilier qu'il soit bâti ou non bâti.

### **Quand faut-il établir un état des risques et pollutions ?**

- L'état des risques et pollutions est obligatoire lors de toute transaction immobilière en annexe de tout type de contrat de location écrit, de réservation d'un bien en l'état futur d'achèvement, de la promesse de vente ou de l'acte réalisant ou constatant la vente.

### **Quel est le champ d'application de cette obligation ?**

- Cette obligation d'information s'applique dans chacune des communes dont la liste est arrêtée par le Préfet du département, pour les biens immobiliers bâtis ou non bâtis situés :

1. dans le périmètre d'exposition aux risques délimité par un plan de prévention des risques technologiques ayant fait l'objet d'une approbation par le Préfet ;
2. dans une zone exposée aux risques délimitée par un plan de prévention des risques naturels prévisibles ou des risques miniers résiduels approuvé par le Préfet ou dont certaines dispositions ont été rendues immédiatement opposables en application de l'article L. 562-2 du Code de l'environnement ;
3. dans le périmètre mis à l'étude dans le cadre de l'élaboration d'un plan de prévention des risques technologiques, d'un plan de prévention des risques naturels prévisibles ou de risques miniers résiduels prescrit par le Préfet ;
4. dans une des zones de sismicité 2, 3, 4 ou 5 mentionnées par les articles R 563-4 et D 563-8-1 du Code de l'environnement ;
5. dans un secteur d'information sur les sols ;
6. dans une commune à potentiel radon de niveau 3.

**NB** : Le terme bien immobilier s'applique à toute construction individuelle ou collective, à tout terrain, parcelle ou ensemble des parcelles contiguës appartenant à un même propriétaire ou à une même indivision.

### **Quels sont les documents de référence ?**

- Pour chaque commune concernée, le préfet du département arrête :

- la liste des terrains présentant une pollution ;
- la liste des risques à prendre en compte ;
- la liste des documents auxquels le vendeur ou le bailleur peut se référer.

- L'arrêté préfectoral comporte en annexe, pour chaque commune concernée :

1. la note de présentation du ou des plans de prévention ainsi que des secteurs concernés, excepté pour les plans de prévention des risques technologiques ;
2. un ou plusieurs extraits des documents graphiques permettant de délimiter les secteurs d'information sur les sols, les zones exposées aux risques pris en compte, de préciser leur nature et, dans la mesure du possible, leur intensité dans chacune des zones ou périmètres délimités ;
3. le règlement des plans de prévention des risques définissant notamment les prescriptions et obligations ;
4. le zonage réglementaire de sismicité : 2, 3, 4 ou 5 défini par décret ;
5. le zonage réglementaire à potentiel radon défini par décret.

### **Où consulter ces documents ?**

- Le préfet adresse copie de l'arrêté au maire de chaque commune intéressée et à la chambre départementale des notaires.
- L'arrêté est affiché réglementairement en mairie et publié au recueil des actes administratifs de l'Etat dans le département.
- Un avis de publication de l'arrêté est inséré dans un journal diffusé dans le département.
- Les arrêtés sont mis à jour :
  - lors de la prescription d'un nouveau plan de prévention des risques naturels, miniers ou technologiques, de modifications relatives à la sismicité ou au potentiel radon et lors de la révision annuelle des secteurs d'information sur les sols ;
  - lors de l'entrée en vigueur d'un arrêté préfectoral rendant immédiatement opposables certaines dispositions d'un plan de prévention des risques naturels prévisibles ou miniers résiduels, ou approuvant un plan de prévention des risques ou approuvant la révision d'un de ces plans ;
  - lorsque des informations nouvelles portées à la connaissance du préfet permettent de modifier l'appréciation de la sismicité locale, du potentiel radon, des secteurs d'information sur les sols, de la nature ou de l'intensité des risques auxquels se trouve exposée tout ou partie d'une commune.
- Les documents mentionnés ci-dessus peuvent être consultés en mairie des communes concernées ainsi qu'à la préfecture et dans les sous-préfectures du département où est situé le bien mis en vente ou en location. Ils sont directement consultables sur Internet à partir du site de la préfecture de département.

### **Qui établit l'état des risques et pollutions ?**

- L'état des risques et pollutions est établi directement par le vendeur ou le bailleur, le cas échéant avec l'aide d'un professionnel qui intervient dans la vente ou la location du bien.
- Il doit être établi moins de six mois avant la date de conclusion de tout type de contrat de location écrit, de la réservation pour une vente en l'état futur d'achèvement, de la promesse de vente ou de l'acte réalisant ou constatant la vente du bien immobilier auquel il est annexé.
- Il est valable pour la totalité de la durée du contrat et de son éventuelle reconduction. En cas de co-location, il est fourni à chaque signataire lors de sa première entrée dans les lieux. Le cas échéant, il est actualisé en cas d'une entrée différée d'un des co-locataires .

### **Quelles informations doivent figurer ?**

- L'état des risques et pollutions mentionne la sismicité, le potentiel radon, l'inscription dans un secteur d'information sur les sols et les risques naturels, miniers ou technologiques pris en compte dans le ou les plans de prévention prescrits, appliqués par anticipation ou approuvés.
- Il mentionne si l'information relative à l'indemnisation post catastrophes et/ou celles spécifiques aux biens en dehors des logements, est mentionnée dans le contrat de vente ou de location.
- Il mentionne aussi la réalisation ou non des travaux prescrits vis-à-vis de l'immeuble par le règlement du plan de prévention des risques approuvé.
- Il est accompagné des extraits des documents graphiques de référence permettant de localiser le bien au regard des secteurs d'information des sols et des zonages réglementaires vis-à-vis des risques.
- Pour les biens autres que les logements concernés par un plan de prévention des risques technologiques, il est accompagné, en application de l'article R.125-26 et lorsque celle-ci a été reçue par le vendeur ou le bailleur, de l'information sur le type de risques auxquels le bien est soumis, ainsi que la gravité, la probabilité et la cinétique de ces risques.

### **Comment remplir l'état des risques et pollutions ?**

- Il faut d'une part reporter au bien, les informations contenues dans l'arrêté préfectoral et dans les documents de référence et d'autre part, le compléter des cartographies et des informations propres à l'immeuble : sinistres indemnisés, prescription et réalisation de travaux.

### **Faut-il conserver une copie de l'état des risques et pollutions ?**

- Le vendeur ou le bailleur doit conserver une copie de l'état des risques et pollutions, daté et visé par l'acquéreur ou le locataire, pour être en mesure de prouver qu'il a bien été remis lors de la signature du contrat de vente ou du bail.

Document 1

**Plan de prévention des Risques Naturels d'Inondation**

Commune d'AGDE

Carte de zonage  
Planche 4/4 - Secteur Sud-Est

Plan de zonage des Risques Naturels d'Inondation

Plan de zonage des Risques Naturels d'Inondation

Plan de zonage des Risques Naturels d'Inondation

Code	Description
1	Zonage à risque d'inondation
2	Zonage à risque d'inondation
3	Zonage à risque d'inondation
4	Zonage à risque d'inondation

le bien







PREFET DE L'HERAULT

*Direction Départementale  
des Territoires et de la Mer*  
SERVICE EAU ET RISQUES  
Unité Prévention des Risques Naturels  
et Technologiques

**Arrêté n° DDTM34-2014-06-0438 portant Information des Acquéreurs et Locataires de biens immobiliers sur les risques naturels et technologique majeurs**

-----  
**Le Préfet de la Région Languedoc-Roussillon,  
Préfet de l'Hérault,**

**COMMUNE D'AGDE**

**Vu** le code général des collectivités territoriales ;

**Vu** le code de l'environnement, notamment les articles L 125-5 et R 125-23 à R 125-27 ;

**Vu** l'arrêté préfectoral relatif à la liste des communes de l'Hérault où s'applique l'article L125-5 du code de l'environnement ;

**Vu** l'arrêté préfectoral n°2014-01-786 en date du 15 mai 2014 approuvant le plan de prévention des risques d'inondation sur le territoire de la commune d'Agde

Considérant qu'il convient de modifier le dossier communal d'information.

**ARRETE :**

**ARTICLE 1 :**

Les éléments nécessaires à l'élaboration de l'état des risques pour l'information des acquéreurs et des locataires de biens immobiliers situés sur le territoire de la commune d'Agde sont consignés dans le dossier communal d'informations annexé au présent arrêté.

Ce dossier comprend :

- la mention des risques naturels et des risques technologiques pris en compte,
- l'intitulé des documents auxquels le vendeur ou le bailleur peut se référer (note de présentation, règlement et documents graphiques des PPRN approuvés)

Ce dossier est librement consultable en préfecture, sous-préfecture de Béziers et mairie d'Agde.

Il est accessible sur le site Internet des services de l'Etat dans l'Hérault à l'adresse :  
<http://www.herault.gouv.fr/Politiques-publiques/Environnement-risques-naturels-et-technologiques/Risques-naturels-et-technologiques/L-information-des-Acquereurs-et-des-Locataires-I.A.L>

**ARTICLE 2 :**

Ces informations seront mises à jour selon les modalités prévues par l'article R125-25 du code de l'environnement.

**ARTICLE 3 :**

Un exemplaire du présent arrêté et du dossier d'information est adressé au maire et à la chambre départementale des notaires.

Le présent arrêté sera affiché en mairie. Mention de l'arrêté et des modalités de sa consultation sera publié dans un journal diffusé dans le département


**ARTICLE 4:**

Le présent arrêté sera publié au recueil des actes administratifs de l'État dans le département.

**ARTICLE 5:**

Le secrétaire général de la préfecture de l'Hérault, le sous-préfet de Béziers, la directrice départementale des territoires et de la mer et le maire de la commune de Agde sont chargés, chacun en ce qui le concerne, de l'exécution du présent arrêté.

Fait à Montpellier, le 03 juin 2014  
La Directrice Départementale des Territoires et de  
la Mer de l'Hérault et par délégation,  
Le Chef du Service Eau et Risques



Guy LESSOILE



Préfet de l'Hérault

## Commune d'AGDE

### Informations sur les risques naturels et technologiques

pour l'application des I, II, III de l'article L 125-5 du code de l'environnement

#### 1. Annexe à l'arrêté préfectoral

n° 2006/01/376

du 01 Février 2006

mis à jour le 03 juin 2014 par AP  
n°DDTM34-2014-06-0438

#### 2. Situation de la commune au regard d'un ou plusieurs plans de prévention de risques naturels prévisibles [ PPRn ]

La commune est située dans le périmètre d'un PPR n°

oui  non 

PPR APPROUVE

date 15 mai 2014

aléa Submersion marine  
inondation fluviale

date

aléa

date

aléa

date

aléa

date

aléa

date

aléa

Les documents de référence sont :

Cartes de zonage réglementaire – Rapport de présentation et règlement du PPRI approuvé

Consultable sur Internet Consultable sur Internet Consultable sur Internet 

#### 3. Situation de la commune au regard d'un plan de prévention de risques technologiques [ PPR t ]

La commune est située dans le périmètre d'un PPR t

oui  non 

date

effet

date

effet

date

effet

Les documents de référence sont :

Consultable sur Internet Consultable sur Internet Consultable sur Internet 

#### 4. Situation de la commune au regard du zonage réglementaire pour la prise en compte de la sismicité

en application des articles R 563-4 et R 125-23 du code de l'environnement modifiés par les décrets n°2010-1254 et 2010-1255

La commune est située dans une zone de sismicité

Forte

Moyenne

Modérée

Faible

Très faible

zone 5

zone 4

zone 3

zone 2

Zone 1

### pièces jointes

#### 5. Cartographie

extraits de documents ou de dossiers permettant la localisation des immeubles au regard des risques encourus

Cartes de zonage réglementaire du PPRI approuvé

#### 6. Arrêtés portant ou ayant porté reconnaissance de l'état de catastrophe naturelle ou technologique

La liste actualisée des arrêtés est consultable sur le site portail www.prim.net dans la rubrique « Ma commune face aux risques »

Date 03/06/2014

Le préfet de département



# Etat des nuisances sonores aériennes

Les zones de bruit des plans d'exposition au bruit constituent des servitudes d'urbanisme (art. L. 112-3 du code de l'urbanisme) et doivent à ce titre être notifiées à l'occasion de toute cession, location ou construction immobilière.

Cet état, à remplir par le vendeur ou le bailleur, est destiné à être intégré au dossier de diagnostic technique - DDT (annexé, selon le cas, à la promesse de vente ou, à défaut de promesse, à l'acte authentique de vente et au contrat de location ou annexé à ces actes si la vente porte sur un immeuble non bâti) et à être **annexé** à l'acte authentique de vente et, le cas échéant, au contrat préliminaire en cas de vente en l'état futur d'achèvement.

Cet état est établi sur la base des informations mises à disposition par arrêté préfectoral

n°  du  mis à jour le   
**Adresse de l'immeuble**  **code postal ou Insee**  **commune**   
Résidence Héliopolis boulevard des Matelots 34300 AGDE

## Situation de l'immeuble au regard d'un ou plusieurs plans d'exposition au bruit (PEB)

■ L'immeuble est situé dans le périmètre d'un PEB  <sup>1</sup> oui  non   
révisé  approuvé  date

<sup>1</sup> Si oui, nom de l'aérodrome :

> L'immeuble est concerné par des prescriptions de travaux d'insonorisation  <sup>2</sup> oui  non   
<sup>2</sup> Si oui, les travaux prescrits ont été réalisés  oui  non

■ L'immeuble est situé dans le périmètre d'un autre PEB  <sup>1</sup> oui  non   
révisé  approuvé  date

<sup>1</sup> Si oui, nom de l'aérodrome :

## Situation de l'immeuble au regard du zonage d'un plan d'exposition au bruit

> L'immeuble se situe dans une zone de bruit d'un plan d'exposition au bruit définie comme :  
zone A<sup>1</sup>  zone B<sup>2</sup>  zone C<sup>3</sup>  zone D<sup>4</sup>   
forte forte modérée

<sup>1</sup> (intérieur de la courbe d'indice Lden 70)

<sup>2</sup> (entre la courbe d'indice Lden 70 et une courbe choisie entre Lden 65 celle et 62)

<sup>3</sup> (entre la limite extérieure de la zone B et la courbe d'indice Lden choisi entre 57 et 55)

<sup>4</sup> (entre la limite extérieure de la zone C et la courbe d'indice Lden 50). Cette zone n'est obligatoire que pour les aérodromes mentionnés au I de l'article 1609 quater viciés A du code général des impôts.(et sous réserve des dispositions de l'article L.112-9 du code l'urbanisme pour les aérodromes dont le nombre de créneaux horaires attribuables fait l'objet d'une limitation réglementaire sur l'ensemble des plages horaires d'ouverture).

Nota bene : Lorsque le bien se situe sur 2 zones, il convient de retenir la zone de bruit la plus importante.

## Documents de référence permettant la localisation de l'immeuble au regard des nuisances présent en compte

Le plan d'exposition au bruit est consultable sur le site Internet du Géoportail de l'institut national de l'information géographique et forestière (I.G.N) à l'adresse suivante : <https://www.geoportail.gouv.fr/donnees/plan-dexposition-au-bruit>

Le plan d'exposition au bruit de l'aérodrome de .....  
peut être consulté à la mairie de la commune de ...AGDE

.....  
où est sis l'immeuble.  
.....  
.....  
.....  
.....  
.....  
.....

Vendeur / Bailleur

Acquéreur / Locataire

Date / Lieu 21/10/2020

à

information sur les nuisances sonores aériennes  
pour en savoir plus consultez le site Internet du ministère de la transition écologique et solidaire  
<https://www.ecologique-solidaire.gouv.fr/>

---