

PAGE DE GARDE DDT

DOSSIER N° : 22952 LOT 1 DE SARL L'ESPOINOUSE Représentée par Mr HOMMEZ

Cette page de synthèse ne peut être utilisée indépendamment du rapport d'expertise complet.

Désignation du ou des bâtiments

Localisation du ou des bâtiments :

Adresse : **Avenue de la Gare (Lot 1)**

Commune : **34220 SAINT-PONS-DE-THOMIÈRES**









Section cadastrale AD, Parcelle(s) n° 179, AD 180, AD 181, AD 182, AD 208

Désignation et situation du ou des lot(s) de copropriété :

Bâtiment A, Lot numéro Lot 1

Périmètre de repérage : ... **Appartement porte 3 au 1er étage**

Votre diagnostiqueur : **Didier VILLAGORDO 06.21.39.25.16**

	Prestations	Conclusion
	Mesurage	Superficie Loi Carrez totale : 94,14 m²
	DPE	<div style="border: 1px solid black; padding: 5px; display: inline-block;"> 152 4  <small>kWh/m²/an</small> <small>kg CO₂/m²/an</small> </div> Estimation des coûts annuels : entre 900 € et 1 250 € par an Prix moyens des énergies indexés au 1er janvier 2021 Numéro enregistrement DPE (ADEME) : 2334E2800920C
	Amiante	Dans le cadre de la mission, il n'a pas été repéré de matériaux et produits susceptibles de contenir de l'amiante.
	CREP	Lors de la présente mission il n'a pas été repéré de revêtements contenant du plomb au-delà des seuils en vigueur.
	Électricité	L'installation intérieure d'électricité comporte une ou des anomalies pour laquelle ou lesquelles il est vivement recommandé d'agir afin d'éliminer les dangers qu'elle(s) présente(nt). L'installation intérieure d'électricité n'était pas alimentée lors du diagnostic. Les vérifications de fonctionnement des dispositifs de protection à courant différentiel résiduel n'ont pu être effectuées.
	Etat Termite	Il n'a pas été repéré d'indice d'infestation de termites.
	ERP	Le bien est situé dans le périmètre d'un plan de prévention des risques naturels (Inondation) Le bien n'est pas situé dans le périmètre d'un plan de prévention des risques miniers Le bien n'est pas situé dans le périmètre d'un plan de prévention des risques technologiques Zone sismique définie en zone 1 selon la réglementation parasismique 2011 Le bien est situé dans une commune à potentiel radon de niveau 3 ENSA : L'immeuble n'est pas concerné par un plan d'exposition aux bruits ENSA : Aucune nuisance aérienne n'a été identifiée sur le bien Aucun site pollué (ou potentiellement pollué) n'est répertorié par BASOL. 2 sites industriels ou activités de service sont répertoriés par BASIAS.

ATTESTATION SUR L'HONNEUR réalisée pour le dossier n° **22952 Lot 1** relatif à l'immeuble bâti visité situé au Avenue de la Gare (Lot 1) 34220 SAINT-PONS-DE-THOMIÈRES.

Je soussigné, **Didier VILLAGORDO**, diagnostiqueur pour la société **SAS HABITAT ENGINEERING** atteste sur l'honneur être en situation régulière au regard de l'article L.271-6 du Code de la Construction, à savoir :

- Disposer des compétences requises pour effectuer les états, constats et diagnostics composant le dossier, ainsi qu'en atteste mes certifications de compétences :

Prestations	Nom du diagnostiqueur	Entreprise de certification	N° Certification	Echéance certif
Termites	Didier VILLAGORDO	BUREAU VERITAS CERTIFICATION	13776196	13/09/2029 (Date d'obtention : 14/09/2022)
Amiante	Didier VILLAGORDO	BUREAU VERITAS CERTIFICATION	13776196	22/05/2029 (Date d'obtention : 23/05/2022)
DPE	VILLAGORDO Didier	BUREAU VERITAS CERTIFICATION	13776196	07/06/2030 (Date d'obtention : 08/06/2023)
Electricité	Didier VILLAGORDO	BUREAU VERITAS CERTIFICATION	8021711	11/12/2023 (Date d'obtention : 12/12/2018)
Gaz	Didier VILLAGORDO	BUREAU VERITAS CERTIFICATION	13776196	28/10/2029 (Date d'obtention : 29/10/2022)
Plomb	Didier VILLAGORDO	BUREAU VERITAS CERTIFICATION	13776196	21/08/2029 (Date d'obtention : 22/08/2022)

- Avoir souscrit à une assurance (AXA n° 10162920804 valable jusqu'au 01/01/2024) permettant de couvrir les conséquences d'un engagement de ma responsabilité en raison de mes interventions.
- N'avoir aucun lien de nature à porter atteinte à mon impartialité et à mon indépendance ni avec le propriétaire ou son mandataire, ni avec une entreprise pouvant réaliser des travaux sur les ouvrages, installations ou équipements pour lesquels il m'est demandé d'établir les états, constats et diagnostics composant le dossier.
- Disposer d'une organisation et des moyens (en matériel et en personnel) appropriés pour effectuer les états, constats et diagnostics composant le dossier.

Article L271-6 du Code de la Construction et de l'habitation


« Les documents prévus aux 1° à 4° et au 6° de l'article L. 271-4 sont établis par une personne présentant des garanties de compétence et disposant d'une organisation et de moyens appropriés. Cette personne est tenue de souscrire une assurance permettant de couvrir les conséquences d'un engagement de sa responsabilité en raison de ses interventions. Elle ne doit avoir aucun lien de nature à porter atteinte à son impartialité et à son indépendance ni avec le propriétaire ou son mandataire qui fait appel à elle, ni avec une entreprise pouvant réaliser des travaux sur les ouvrages, installations ou équipements pour lesquels il lui est demandé d'établir l'un des documents mentionnés au premier alinéa. Un décret en Conseil d'Etat définit les conditions et modalités d'application du présent article. »

Article L271-3 du Code de la Construction et de l'Habitation

« Lorsque le propriétaire charge une personne d'établir un dossier de diagnostic technique, celle-ci lui remet un document par lequel elle atteste sur l'honneur qu'elle est en situation régulière au regard des articles L.271-6 et qu'elle dispose des moyens en matériel et en personnel nécessaires à l'établissement des états, constats et diagnostics composant le dossier. »

Fait à BALARUC LES BAINS , le **23/08/2023**

Signature de l'opérateur de diagnostics :



Certificat de superficie de la partie privative

Numéro de dossier : 22952 Lot 1
Date du repérage : 09/08/2023
Heure d'arrivée : 09 h 00
Durée du repérage : 02 h 00

La présente mission consiste à établir la superficie de la surface privative des biens ci-dessous désignés, afin de satisfaire aux dispositions de la loi pour l'Accès au logement et un urbanisme rénové (ALUR) du 24 mars 2014 art. 54 II et V, de la loi n° 96/1107 du 18 décembre 1996, n°2014-1545 du 20 décembre 2014 et du décret n° 97/532 du 23 mai 1997, en vue de reporter leur superficie dans un acte de vente à intervenir, en aucun cas elle ne préjuge du caractère de décence ou d'habilité du logement.

Extrait de l'Article 4-1 - La superficie de la partie privative d'un lot ou d'une fraction de lot, mentionnée à l'article 46 de la loi du 10 juillet 1965, est la superficie des planchers des locaux clos et couverts après déduction des surfaces occupées par les murs, cloisons, marches et cages d'escalier, gaines, embrasures de portes et de fenêtres. Il n'est pas tenu compte des planchers des parties des locaux d'une hauteur inférieure à 1,80 m.

Extrait Art.4-2 - Les lots ou fractions de lots d'une superficie inférieure à 8 mètres carrés ne sont pas pris en compte pour le calcul de la superficie mentionnée à l'article 4-1.

Désignation du ou des bâtiments

Localisation du ou des bâtiments :
Département : **Hérault**
Adresse : **Avenue de la Gare (Lot 1)**
Commune : **34220 SAINT-PONS-DE-THOMIÈRES**
Section cadastrale AD, Parcelle(s)
n° 179, AD 180, AD 181, AD 182, AD
208
Désignation et situation du ou des lots de copropriété :
Bâtiment A, Lot numéro Lot 1

Désignation du propriétaire

Désignation du client :
Nom et prénom : . **SARL L'ESPINOUSE Représentée par**
Mr HOMMEZ
Adresse : **Avenue Raoul Bonnacaze**
34540 BALARUC-LES-BAINS

Donneur d'ordre (sur déclaration de l'intéressé)

Nom et prénom : **ACTES 7**
Adresse : **55 Quai de Bosc**
34200 SÈTE

Repérage

Périmètre de repérage : **Appartement porte 3 au 1er**
étage

Désignation de l'opérateur de diagnostic

Nom et prénom : **Didier VILLAGORDO**
Raison sociale et nom de l'entreprise : **SAS HABITAT ENGINEERING**
Adresse : **ROND POINT DE LA GARE**
34540 BALARUC LES BAINS
Numéro SIRET : **507437580**
Désignation de la compagnie d'assurance : ... **AXA**
Numéro de police et date de validité : **10162920804 / 01/01/2024**

Superficie privative en m² du lot

Surface loi Carrez totale : 94,14 m² (quatre-vingt-quatorze mètres carrés quatorze)
Surface au sol totale : 94,14 m² (quatre-vingt-quatorze mètres carrés quatorze)

Résultat du repérage

Date du repérage : **09/08/2023**
Documents remis par le donneur d'ordre à l'opérateur de repérage :
Néant
Représentant du propriétaire (accompagnateur) :
Maitre BRINGUIER
Tableau récapitulatif des surfaces de chaque pièce au sens Loi Carrez :

Parties de l'immeuble bâtis visitées	Superficie privative au sens Carrez	Surface au sol	Motif de non prise en compte
Hall /degt	9,25	9,25	
Salle de bains	4,24	4,24	
Cuisine	12,55	12,55	
Chambre 1	12,79	12,79	
WC	1,18	1,18	
Salon	18,88	18,88	
Chambre 2	10,60	10,60	
Couloir	4,85	4,85	
Salle d'eau	1,85	1,85	
Chambre 3	8,95	8,95	
Chambre 4	9,00	9,00	
TOTAL	94,14	94,14	

Superficie privative en m² du lot :

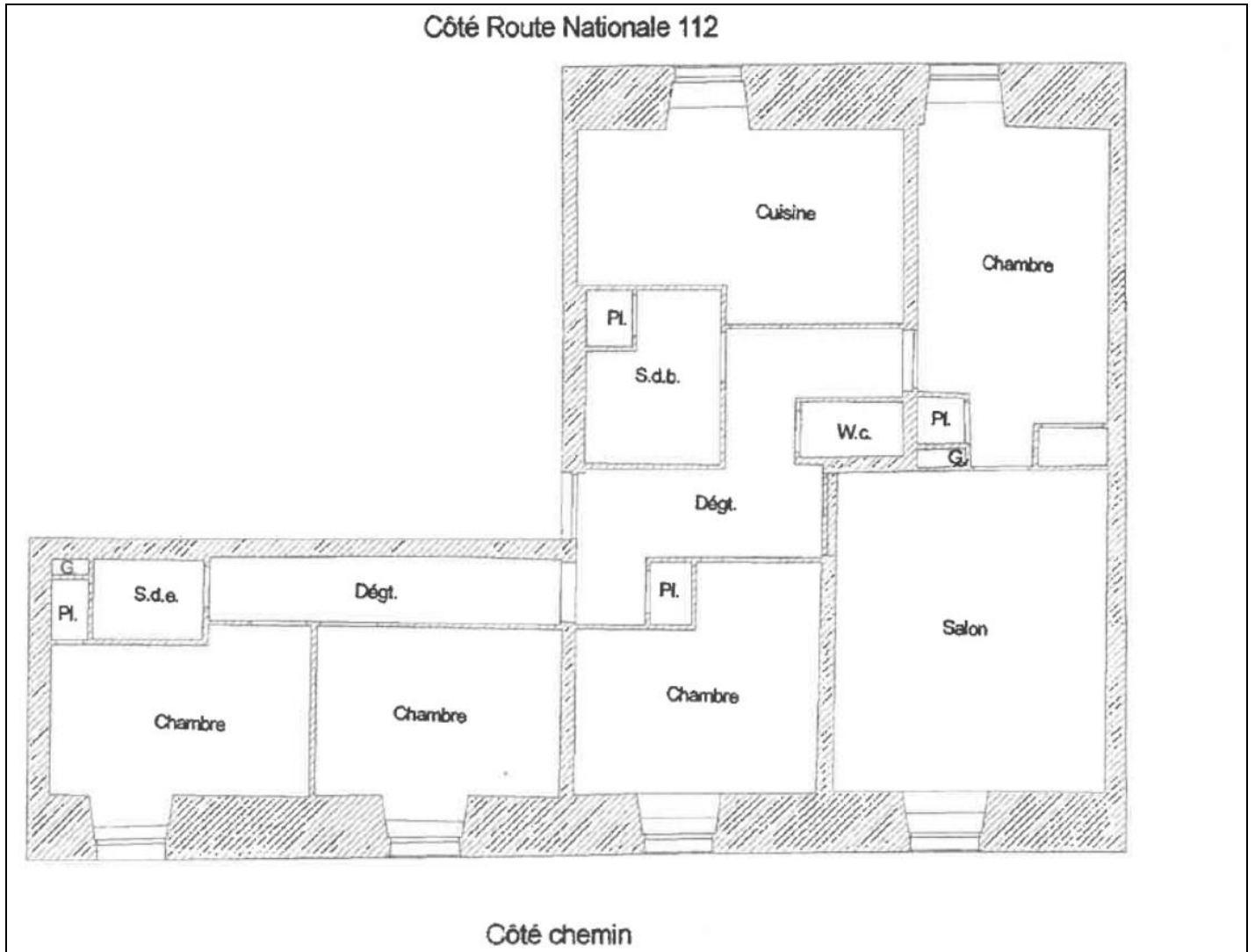
Surface loi Carrez totale : 94,14 m² (quatre-vingt-quatorze mètres carrés quatorze)
Surface au sol totale : 94,14 m² (quatre-vingt-quatorze mètres carrés quatorze)

Fait à **SAINT-PONS-DE-THOMIÈRES**,

le **09/08/2023**

Par : Didier VILLAGORDO





DPE Diagnostic de performance énergétique (logement)

N°ADEME : [2334E2800920C](#)
Etabli le : 23/08/2023
Valable jusqu'au : **22/08/2033**

Ce document vous permet de savoir si votre logement est économe en énergie et préserve le climat. Il vous donne également des pistes pour améliorer ses performances et réduire vos factures. *Pour en savoir plus : <https://www.ecologie.gouv.fr/diagnostic-performance-energetique-dpe>*

Aperçu non disponible

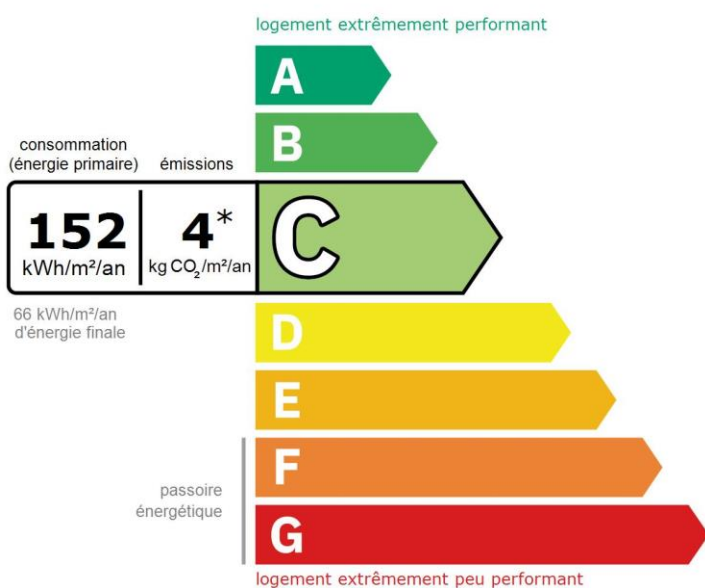


Adresse : **Avenue de la Gare**
34220 SAINT-PONS-DE-THOMIÈRES
Bâtiment A, Lot 1

Type de bien : Appartement
Année de construction : Avant 1948
Surface habitable : **94,14 m²**

Propriétaire : SARL L'ESPINOUSE Représentée par Mr HOMMEZ
Adresse : Avenue Raoul Bonnacaze 34540 BALARUC-LES-BAINS

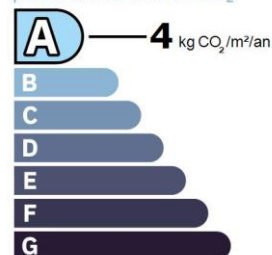
Performance énergétique et climatique



Le niveau de consommation énergétique dépend de l'isolation du logement et de la performance des équipements.
Pour l'améliorer, voir pages 4 à 6

* Dont émissions de gaz à effet de serre

peu d'émissions de CO₂



émissions de CO₂ très importantes

Ce logement émet 451 kg de CO₂ par an, soit l'équivalent de 2 338 km parcourus en voiture.

Le niveau d'émissions dépend principalement des types d'énergies utilisées (bois, électricité, gaz, fioul, etc.)

Estimation des coûts annuels d'énergie du logement

Les coûts sont estimés en fonction des caractéristiques de votre logement et pour une utilisation standard sur 5 usages (chauffage, eau chaude sanitaire, climatisation, éclairage, auxiliaires) voir p.3 pour voir les détails par poste.



entre **900 €** et **1 250 €** par an

Prix moyens des énergies indexés au 1er janvier 2021 (abonnements compris)

Comment réduire ma facture d'énergie ? Voir p. 3

Informations diagnostiqueur

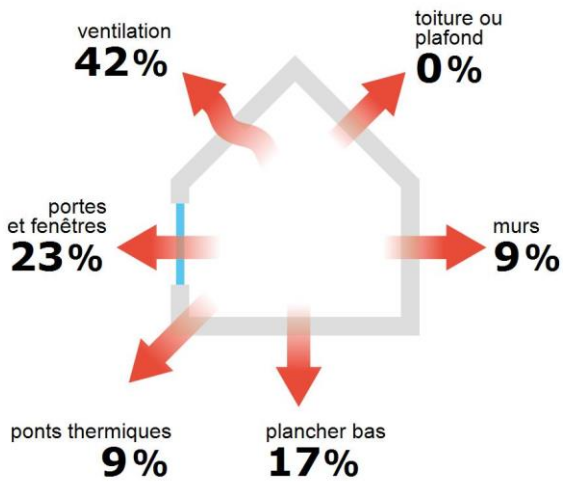
SAS HABITAT ENGINEERING
ROND POINT DE LA GARE
34540 BALARUC LES BAINS
tel : 0467486876

Diagnostiqueur : VILLAGORDO Didier
Email : habitat.engineering@orange.fr
N° de certification : 13776196
Organisme de certification : BUREAU VERITAS
CERTIFICATION France

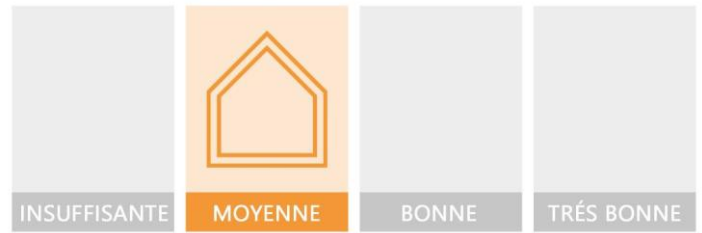
Habitat Engineering
Diagnostic Immobiliers

À l'attention du propriétaire du bien au moment de la réalisation du DPE : Dans le cadre du Règlement général sur la protection des données (RGPD), l'Ademe vous informe que vos données personnelles (Nom-Prénom-Adresse) sont stockées dans la base de données de l'observatoire DPE à des fins de contrôles ou en cas de contestations ou de procédures judiciaires. Ces données sont stockées jusqu'à la date de fin de validité du DPE. Vous disposez d'un droit d'accès, de rectification, de portabilité, d'effacement ou une limitation du traitement de ces données. Si vous souhaitez faire valoir votre droit, veuillez nous contacter à l'adresse mail indiquée à la page «Contacts» de l'Observatoire DPE (<https://observatoire-dpe.ademe.fr/>).

Schéma des déperditions de chaleur



Performance de l'isolation

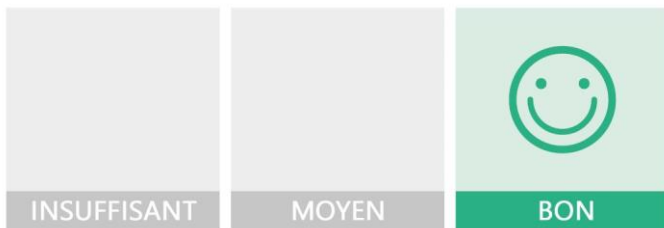


Système de ventilation en place



Ventilation mécanique sur conduit existant avant 2013

Confort d'été (hors climatisation)*



Les caractéristiques de votre logement améliorant le confort d'été :



bonne inertie du logement



logement traversant



fenêtres équipées de volets extérieurs

Production d'énergies renouvelables

Ce logement n'est pas encore équipé de systèmes de production d'énergie renouvelable.

Diverses solutions existent :



pompe à chaleur



chauffe-eau thermodynamique



panneaux solaires photovoltaïques



panneaux solaires thermiques



géothermie












réseau de chaleur ou de froid vertueux



chauffage au bois

*Le niveau de confort d'été présenté ici s'appuie uniquement sur les caractéristiques de votre logement (la localisation n'est pas prise en compte).

Montants et consommations annuels d'énergie

Usage	Consommation d'énergie (en kWh énergie primaire)		Frais annuels d'énergie (fourchette d'estimation*)	Répartition des dépenses
 chauffage	⚡ Electrique	7 308 (3 178 é.f.)	entre 460 € et 630 €	 50 %
 eau chaude	⚡ Electrique	4 724 (2 054 é.f.)	entre 300 € et 410 €	 33 %
 refroidissement				0 %
 éclairage	⚡ Electrique	411 (179 é.f.)	entre 20 € et 40 €	 3 %
 auxiliaires	⚡ Electrique	1 954 (850 é.f.)	entre 120 € et 170 €	 14 %
énergie totale pour les usages recensés :		14 397 kWh (6 260 kWh é.f.)	entre 900 € et 1 250 € par an	

Pour rester dans cette fourchette d'estimation, voir les recommandations d'usage ci-dessous

Conventionnellement, ces chiffres sont donnés pour une température de chauffage de 19° réduite à 16°C la nuit ou en cas d'absence du domicile, une climatisation réglée à 28° (si présence de clim), et une consommation d'eau chaude de 124ℓ par jour.

é.f. → énergie finale

Prix moyens des énergies indexés au 1er janvier 2021 (abonnements compris)

▲ Seules les consommations d'énergie nécessaires au chauffage, à la climatisation, à la production d'eau chaude sanitaire, à l'éclairage et aux auxiliaires (ventilateurs, pompes) sont prises en compte dans cette estimation. Les consommations liées aux autres usages (électroménager, appareils électroniques...) ne sont pas comptabilisées.

▲ Les factures réelles dépendront de nombreux facteurs : prix des énergies, météo de l'année (hiver froid ou doux...), nombre de personnes dans le logement et habitudes de vie, entretien des équipements....

Recommandations d'usage pour votre logement

Quelques gestes simples pour maîtriser votre facture d'énergie :



Température recommandée en hiver → 19°C

Chauffer à 19°C plutôt que 21°C, c'est -27% sur votre facture **soit -204€ par an**

Astuces


- Diminuez le chauffage quand vous n'êtes pas là.
- Chauffez les chambres à 17° la nuit.



Si climatisation, température recommandée en été → 28°C

Astuces

- Fermez les fenêtres et volets la journée quand il fait chaud.
- Aérez votre logement la nuit.



Consommation recommandée → 124ℓ/jour d'eau chaude à 40°C

Estimation faite par rapport à la surface de votre logement (2-3 personnes). Une douche de 5 minute = environ 40ℓ

51ℓ consommés en moins par jour, c'est -21% sur votre facture **soit -93€ par an**

Astuces





- Installez des mousseurs d'eau sur les robinets et un pommeau à faible débit sur la douche.
- Réduisez la durée des douches.








En savoir plus sur les bons réflexes d'économie d'énergie : france-renov.gouv.fr

Voir en annexe le descriptif détaillé du logement et de ses équipements

Vue d'ensemble du logement






	description	isolation
 Murs	Mur en pierre de taille et moellons avec remplissage tout venant d'épaisseur 50 cm avec un doublage rapporté avec isolation intérieure (8 cm) donnant sur l'extérieur Mur en briques creuses d'épaisseur ≤ 15 cm non isolé donnant sur des circulations sans ouverture directe sur l'extérieur	bonne
 Plancher bas	Plancher lourd type entrevous terre-cuite, poutrelles béton non isolé donnant sur un sous-sol non chauffé	insuffisante
 Toiture/plafond	Plancher lourd type entrevous terre-cuite, poutrelles béton non isolé donnant sur un local chauffé	Sans objet
 Portes et fenêtres	Fenêtres battantes bois, simple vitrage avec volets battants bois Porte(s) bois opaque pleine	insuffisante

Vue d'ensemble des équipements

	description
 Chauffage	Convecteur électrique NFC, NF** et NF*** avec programmeur pièce par pièce (système individuel)
 Eau chaude sanitaire	Ballon électrique à accumulation vertical (autres catégorie ou inconnue), contenance ballon 200 L
 Climatisation	Néant
 Ventilation	Ventilation mécanique sur conduit existant avant 2013
 Pilotage	Avec intermittence pièce par pièce avec minimum de température

Recommandations de gestion et d'entretien des équipements

Pour maîtriser vos consommations d'énergie, la bonne gestion et l'entretien régulier des équipements de votre logement sont essentiels.

	type d'entretien
 Chauffe-eau	Vérifier la température d'eau du ballon (55°C-60°C) pour éviter le risque de développement de la légionnelle (en dessous de 50°C).
 Eclairage	Eteindre les lumières lorsque personne n'utilise la pièce.
 Isolation	Faire vérifier les isolants et les compléter tous les 20 ans.
 Radiateur	Ne jamais placer un meuble devant un émetteur de chaleur.
 Ventilation	Nettoyage et réglage de l'installation tous les 3 ans par un professionnel. Nettoyer régulièrement les bouches. Veiller à ouvrir les fenêtres de chaque pièce très régulièrement

Selon la configuration, certaines recommandations relèvent de la copropriété ou du gestionnaire de l'immeuble.

Recommandations d'amélioration de la performance



Des travaux peuvent vous permettre d'améliorer significativement l'efficacité énergétique de votre logement et ainsi de faire des économies d'énergie, d'améliorer son confort, de le valoriser et de le rendre plus écologique. Le pack ① de travaux vous permet de réaliser les travaux prioritaires, et le pack ② d'aller vers un logement très performant.





Si vous en avez la possibilité, il est plus efficace et rentable de procéder à une rénovation globale de votre logement (voir packs de travaux ① + ② ci-dessous). La rénovation performante par étapes est aussi une alternative possible (réalisation du pack ① avant le pack ②). Faites-vous accompagner par un professionnel compétent (bureau d'études, architecte, entreprise générale de travaux, groupement d'artisans...) pour préciser votre projet et coordonner vos travaux.

1

Les travaux essentiels


Montant estimé : 8100 à 12100€

Lot	Description	Performance recommandée
 Chauffage	Remplacer le système de chauffage par une pompe à chaleur air/air non réversible (la climatisation n'est pas considérée, en cas de mise en place votre étiquette énergie augmentera sensiblement).	SCOP = 4
 Eau chaude sanitaire	Remplacer le système actuel par un appareil de type pompe à chaleur.	COP = 3

2

Les travaux à envisager

Montant estimé : 4900 à 7400€

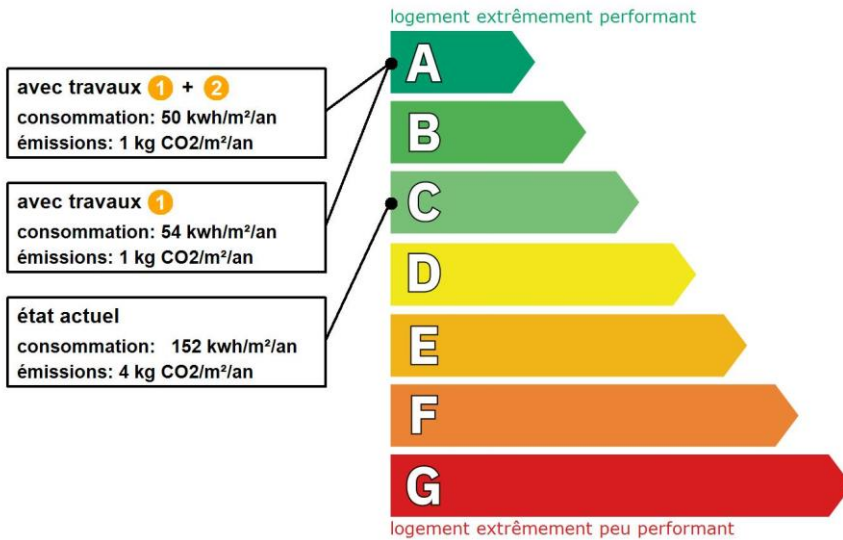
Lot	Description	Performance recommandée
 Portes et fenêtres	Remplacer les fenêtres par des fenêtres double vitrage à isolation renforcée. ▲ Travaux à réaliser en lien avec la copropriété ▲ Travaux pouvant nécessiter une autorisation d'urbanisme	$U_w = 1,3 \text{ W/m}^2\cdot\text{K}$, $S_w = 0,42$

Commentaires :

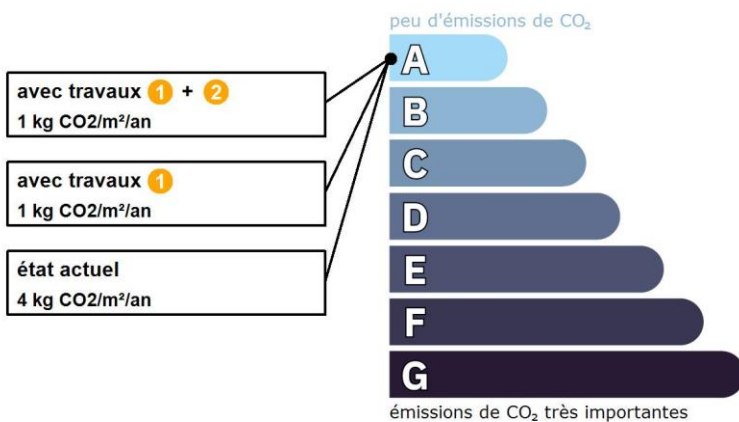
Néant

Recommandations d'amélioration de la performance (suite)

Évolution de la performance après travaux



Dont émissions de gaz à effet de serre



Préparez votre projet !

Contactez le conseiller France Rénov' le plus proche de chez vous, pour des conseils gratuits et indépendants sur vos choix de travaux et d'artisans :

<https://france-renov.gouv.fr/espaces-conseil-fr>

ou 0808 800 700 (prix d'un appel local)

Vous pouvez bénéficier d'aides, de primes et de subventions pour vos travaux :

<https://france-renov.gouv.fr/aides>



Pour répondre à l'urgence climatique et environnementale, la France s'est fixée pour objectif d'ici 2050 de rénover l'ensemble des logements à un haut niveau de performance énergétique.

À court terme, la priorité est donnée à la suppression des énergies fortement émettrices de gaz à effet de serre (fioul, charbon) et à l'éradication des «passoires énergétiques» d'ici 2028.

Fiche technique du logement

Cette fiche liste les caractéristiques techniques du bien diagnostiqué renseignées par le diagnostiqueur pour obtenir les résultats présentés dans ce document. En cas de problème, contactez la personne ayant réalisé ce document ou l'organisme certificateur qui l'a certifiée (diagnostiqueurs.din.developpement-durable.gouv.fr).

Le présent rapport est établi par une personne dont les compétences sont certifiées par :

BUREAU VERITAS CERTIFICATION France - 1 place Zaha Hadid 92400 COURBEVOIE (détail sur www.info-certif.fr)

Référence du logiciel validé : **LICIEL Diagnostics v4 [Moteur TribuEnergie: 1.4.25.1]**

Justificatifs fournis pour établir le DPE :

Référence du DPE : **22952 Lot 1**

Néant

Date de visite du bien : **09/08/2023**

Invariant fiscal du logement : **N/A**

Référence de la parcelle cadastrale : **Section cadastrale AD, Parcelle(s) n° 179, AD 180,**

AD 181, AD 182, AD 208








Méthode de calcul utilisée pour l'établissement du DPE : **3CL-DPE 2021**

Numéro d'immatriculation de la copropriété : **N/A**















Explications personnalisées sur les éléments pouvant amener à des différences entre les consommations estimées et les consommations réelles :

Les consommations de ce DPE sont calculées pour des conditions d'usage fixées (on considère que les occupants les utilisent suivant des conditions standard), et pour des conditions climatiques moyennes du lieu. Il peut donc apparaître des divergences importantes entre les factures d'énergie que vous payez et la consommation conventionnelle pour plusieurs raisons : suivant la rigueur de l'hiver ou le comportement réellement constaté des occupants, qui peuvent s'écarter fortement de celui choisi dans les conditions standard et également les frais d'énergie qui font intervenir des valeurs qui varient sensiblement dans le temps. Ce DPE utilise des valeurs qui reflètent les prix moyens des énergies que l'Observatoire de l'Énergie constate au niveau national et donc peut s'écarter du prix de votre abonnement. De plus, ce DPE a été réalisé selon une modélisation 3CL (définie par arrêté) qui est sujette à des modifications dans le temps qui peuvent également faire évoluer les résultats.















Généralités

Donnée d'entrée	Origine de la donnée	Valeur renseignée
Département	 Observé / mesuré	34 Hérault
Altitude	 Donnée en ligne	inférieur à 400 m
Type de bien	 Observé / mesuré	Appartement
Année de construction	 Estimé	Avant 1948
Surface habitable du logement	 Observé / mesuré	94,14 m ²
Nombre de niveaux du logement	 Observé / mesuré	1
Hauteur moyenne sous plafond	 Observé / mesuré	2,5 m






















Enveloppe

Donnée d'entrée	Origine de la donnée	Valeur renseignée	
Mur 1 Nord	Surface du mur	 Observé / mesuré	14,6 m ²
	Type de local adjacent	 Observé / mesuré	l'extérieur
	Matériau mur	 Observé / mesuré	Mur en pierre de taille et moellons avec remplissage tout venant
	Épaisseur mur	 Observé / mesuré	50 cm
	Isolation	 Observé / mesuré	oui
	Épaisseur isolant	 Observé / mesuré	8 cm
	Doublage rapporté avec lame d'air	 Observé / mesuré	moins de 15mm ou inconnu
Mur 2 Sud	Surface du mur	 Observé / mesuré	30,6 m ²
	Type de local adjacent	 Observé / mesuré	l'extérieur
	Matériau mur	 Observé / mesuré	Mur en pierre de taille et moellons avec remplissage tout venant
	Épaisseur mur	 Observé / mesuré	50 cm
	Isolation	 Observé / mesuré	oui
	Épaisseur isolant	 Observé / mesuré	8 cm
	Doublage rapporté avec lame d'air	 Observé / mesuré	moins de 15mm ou inconnu

Mur 3 Est	Surface du mur	🔍	Observé / mesuré	17,95 m ²
	Type de local adjacent	🔍	Observé / mesuré	des circulations sans ouverture directe sur l'extérieur
	Etat isolation des parois Aiu	🔍	Observé / mesuré	non isolé
	Surface Aue	🔍	Observé / mesuré	0 m ²
	Etat isolation des parois Aue	🔍	Observé / mesuré	non isolé
	Matériau mur	🔍	Observé / mesuré	Mur en briques creuses
	Epaisseur mur	🔍	Observé / mesuré	≤ 15 cm
	Isolation	🔍	Observé / mesuré	non
Plancher	Surface de plancher bas	🔍	Observé / mesuré	94,14 m ²
	Type de local adjacent	🔍	Observé / mesuré	un sous-sol non chauffé
	Etat isolation des parois Aue	🔍	Observé / mesuré	non isolé
	Périmètre plancher bâtiment déperditif	🔍	Observé / mesuré	23 m
	Surface plancher bâtiment déperditif	🔍	Observé / mesuré	94,14 m ²
	Type de pb	🔍	Observé / mesuré	Plancher lourd type entrevous terre-cuite, poutrelles béton
	Isolation: oui / non / inconnue	🔍	Observé / mesuré	non
Plafond	Surface de plancher haut	🔍	Observé / mesuré	94,14 m ²
	Type de local adjacent	🔍	Observé / mesuré	un local chauffé
	Type de ph	🔍	Observé / mesuré	Plancher lourd type entrevous terre-cuite, poutrelles béton
	Isolation	🔍	Observé / mesuré	non
Fenêtre 2 Nord	Surface de baies	🔍	Observé / mesuré	4,4 m ²
	Placement	🔍	Observé / mesuré	Mur 1 Nord
	Orientation des baies	🔍	Observé / mesuré	Nord
	Inclinaison vitrage	🔍	Observé / mesuré	vertical
	Type ouverture	🔍	Observé / mesuré	Fenêtres battantes
	Type menuiserie	🔍	Observé / mesuré	Bois
	Présence de joints d'étanchéité	🔍	Observé / mesuré	non
	Type de vitrage	🔍	Observé / mesuré	simple vitrage
	Positionnement de la menuiserie	🔍	Observé / mesuré	au nu intérieur
	Largeur du dormant menuiserie	🔍	Observé / mesuré	Lp: 5 cm
	Type volets	🔍	Observé / mesuré	Volets battants bois (tablier < 22mm)
	Type de masques proches	🔍	Observé / mesuré	Absence de masque proche
	Type de masques lointains	🔍	Observé / mesuré	Absence de masque lointain
Fenêtre Sud	Surface de baies	🔍	Observé / mesuré	6,6 m ²
	Placement	🔍	Observé / mesuré	Mur 2 Sud
	Orientation des baies	🔍	Observé / mesuré	Sud
	Inclinaison vitrage	🔍	Observé / mesuré	vertical
	Type ouverture	🔍	Observé / mesuré	Fenêtres battantes
	Type menuiserie	🔍	Observé / mesuré	Bois
	Présence de joints d'étanchéité	🔍	Observé / mesuré	non
	Type de vitrage	🔍	Observé / mesuré	simple vitrage
	Positionnement de la menuiserie	🔍	Observé / mesuré	au nu intérieur
	Largeur du dormant menuiserie	🔍	Observé / mesuré	Lp: 10 cm
	Type volets	🔍	Observé / mesuré	Volets battants bois (tablier < 22mm)
	Type de masques proches	🔍	Observé / mesuré	Absence de masque proche
	Type de masques lointains	🔍	Observé / mesuré	Absence de masque lointain
Porte	Surface de porte	🔍	Observé / mesuré	2,05 m ²
	Placement	🔍	Observé / mesuré	Mur 3 Est
	Type de local adjacent	🔍	Observé / mesuré	des circulations sans ouverture directe sur l'extérieur
	Nature de la menuiserie	🔍	Observé / mesuré	Porte simple en bois
	Type de porte	🔍	Observé / mesuré	Porte opaque pleine

	Présence de joints d'étanchéité		Observé / mesuré	oui
	Positionnement de la menuiserie		Observé / mesuré	au nu intérieur
	Largeur du dormant menuiserie		Observé / mesuré	Lp: 10 cm
Pont Thermique 1	Type PT		Observé / mesuré	Mur 1 Nord / Plafond
	Type isolation		Observé / mesuré	ITI / non isolé
	Longueur du PT		Observé / mesuré	7,6 m
Pont Thermique 2	Type PT		Observé / mesuré	Mur 1 Nord / Plancher
	Type isolation		Observé / mesuré	ITI / non isolé
	Longueur du PT		Observé / mesuré	7,6 m
Pont Thermique 3	Type PT		Observé / mesuré	Mur 2 Sud / Plafond
	Type isolation		Observé / mesuré	ITI / non isolé
	Longueur du PT		Observé / mesuré	14,9 m
Pont Thermique 4	Type PT		Observé / mesuré	Mur 2 Sud / Plancher
	Type isolation		Observé / mesuré	ITI / non isolé
	Longueur du PT		Observé / mesuré	14,9 m

Systèmes

Donnée d'entrée		Origine de la donnée	Valeur renseignée	
Ventilation	Type de ventilation		Observé / mesuré	Ventilation mécanique sur conduit existant avant 2013
	Année installation		Observé / mesuré	1990 (estimée en fonction de la marque et du modèle)
	Energie utilisée		Observé / mesuré	Electrique
	Façades exposées		Observé / mesuré	plusieurs
	Logement Traversant		Observé / mesuré	oui
Chauffage	Type d'installation de chauffage		Observé / mesuré	Installation de chauffage simple
	Surface chauffée		Observé / mesuré	94,14 m ²
	Type générateur		Observé / mesuré	Electrique - Convecteur électrique NFC, NF** et NF***
	Année installation générateur		Observé / mesuré	1990 (estimée en fonction de la marque et du modèle)
	Energie utilisée		Observé / mesuré	Electrique
	Type émetteur		Observé / mesuré	Convecteur électrique NFC, NF** et NF***
	Type de chauffage		Observé / mesuré	divisé
Eau chaude sanitaire	Equipement intermittence		Observé / mesuré	Avec intermittence pièce par pièce avec minimum de température
	Nombre de niveaux desservis		Observé / mesuré	1
	Type générateur		Observé / mesuré	Electrique - Ballon électrique à accumulation vertical (autres catégorie ou inconnue)
	Année installation générateur		Observé / mesuré	1990 (estimée en fonction de la marque et du modèle)
	Energie utilisée		Observé / mesuré	Electrique
	Chaudière murale		Observé / mesuré	non
	Type de distribution		Observé / mesuré	production en volume habitable alimentant des pièces contiguës
	Type de production		Observé / mesuré	accumulation
Volume de stockage		Observé / mesuré	200 L	

Références réglementaires utilisées :

Article L134-4-2 du CCH, décret n° 2011-807 du 5 juillet 2011, arrêtés du 31 mars 2021, 8 octobre 2021 et du 17 juin 2021 relatif à la transmission des diagnostics de performance énergétique à l'Agence de l'environnement et de la maîtrise de l'énergie et relatif à l'utilisation réglementaire des logiciels pour l'élaboration des diagnostics de performance énergétique, arrêtés du 16 mars 2023 décret 2020-1610, 2020-1609, 2006-1114, 2008-1175 ; Ordonnance 2005-655 art L271-4 à 6 ; Loi 2004-1334 art L134-1 à 5 ; décret 2006-1147 art R.134-1 à 5 du CCH et loi grenelle 2 n°2010-786 du juillet 2010.

Informations société : SAS HABITAT ENGEENERING ROND POINT DE LA GARE 34540 BALARUC LES BAINS

Tél. : 0467486876 - N°SIREN : 507 437 580 - Compagnie d'assurance : AXA IARD n° 10162920804

À l'attention du propriétaire du bien au moment de la réalisation du DPE :

Dans le cadre du Règlement général sur la protection des données (RGPD), l'Ademe vous informe que vos données personnelles (Nom-Prénom-Adresse) sont stockées dans la base de données de l'observatoire DPE à des fins de contrôles ou en cas de contestations ou de procédures judiciaires. Ces données sont stockées jusqu'à la date de fin de validité du DPE.

Vous disposez d'un droit d'accès, de rectification, de portabilité, d'effacement ou une limitation du traitement de ces données. Si vous souhaitez faire valoir votre droit, veuillez nous contacter à l'adresse mail indiquée à la page «Contacts» de l'Observatoire DPE (<https://observatoire-dpe.ademe.fr/>).

N°ADEME

[2334E2800920C](#)

Rapport de l'état du bâtiment relatif à la présence de termites

Numéro de dossier : 22952 Lot 1
Norme méthodologique employée : AFNOR NF P03-201 (FEVRIER 2016)
Date du repérage : 09/08/2023
Heure d'arrivée : 09 h 00
Durée du repérage : 02 h 00

A. - Désignation du ou des bâtiments

Localisation du ou des bâtiments :
Département : **Hérault**
Commune : **34220 SAINT-PONS-DE-THOMIÈRES**
Adresse : **Avenue de la Gare (Lot 1)**
Bâtiment, Esc, lot (s) : **Bâtiment A, Lot numéro Lot 1**
Etage et nombre de niveaux : **Appartement porte 3 au 1er étage**
Références cadastrales : **Section cadastrale AD, Parcelle(s) n° 179, AD 180, AD 181, AD 182, AD 208**
Informations collectées auprès du donneur d'ordre :
 Présence de traitements antérieurs contre les termites
 Présence de termites dans le bâtiment
 Fourniture de la notice technique relatif à l'article R 131-3 du CCH si date du dépôt de la demande de permis de construire ou date d'engagement des travaux postérieure au 01/11/2006
Documents fournis: **Néant**
Désignation du ou des bâtiment(s) : **Habitation (partie privative d'immeuble)**
Nature : **Appartement Vente**
Situation du bien en regard d'un arrêté préfectoral pris en application de l'article L 131-3 du CCH :
Le bien est situé dans une zone soumise à un arrêté préfectoral:
34220 SAINT-PONS-DE-THOMIERES (Information au 22/08/2023)
Niveau d'infestation faible
Arrêté préfectoral
Liste des arrêtés
12-sept-01 - Arrêté préfectoral - 2001-01-2423

B. - Désignation du client

Désignation du client :
Nom et prénom : **SARL L'ESPINOUSE Représentée par Mr HOMMEZ**
Adresse : **Avenue Raoul Bonnezeze 34540 BALARUC-LES-BAINS**
Si le client n'est pas le donneur d'ordre :
Qualité du client (sur déclaration de l'intéressé) :
Propriétaire
Nom et qualité de la (des) personne(s) présente(s) sur le site lors de la visite : **Maître BRINGUIER**
Autre
Nom et prénom : **ACTES 7**
Adresse : **55 Quai de Bosc**
34200 SÈTE

C. - Désignation de l'opérateur de diagnostic

Identité de l'opérateur de diagnostic :
Nom et prénom : **Didier VILLAGORDO**
Raison sociale et nom de l'entreprise : **SAS HABITAT ENGINEERING**
Adresse : **ROND POINT DE LA GARE**
34540 BALARUC LES BAINS
Numéro SIRET : **50743758000016**
Désignation de la compagnie d'assurance : **AXA**
Numéro de police et date de validité : **10162920804 / 01/01/2024**
Certification de compétence **13776196** délivrée par : **BUREAU VERITAS CERTIFICATION France, le 14/09/2022**

L'attestation délivrée à l'issue de l'état relatif à la présence ou à l'absence de termites dans le bâtiment a une validité de six mois à compter du 09/08/2023.

Rapport de l'état du bâtiment relatif à la présence de termites n° 22952 Lot 1**D. - Identification des parties du bâtiment visitées et résultats du diagnostic (identification des éléments infestés par les termites ou ayant été infestés et ceux qui ne le sont pas):**

Liste des pièces visitées :

**Hall /degt,
Salle de bains,
Cuisine,
Chambre 1,
WC,****Salon,
Chambre 2,
Couloir,
Salle d'eau,
Chambre 3,
Chambre 4**

Bâtiments et parties de bâtiments visités (1)	Ouvrages, parties d'ouvrages et éléments examinés (2)	Résultats du diagnostic d'infestation (3)
Hall /degt	Sol - Carrelage Mur - A, B, C, D - plâtre et peinture Plafond - plâtre et peinture Porte P1 - A - bois et peinture Porte P2 - A - bois et peinture Porte - B - bois et peinture Porte P1 - C - bois et peinture Porte P2 - C, D - bois et peinture	Absence d'indices d'infestation de termites
Salle de bains	Sol - Carrelage Mur - A, B, C, D - plâtre et Peinture Plafond - plâtre et Peinture Porte - A - plâtre et Peinture	Absence d'indices d'infestation de termites
Cuisine	Sol - Carrelage Mur - A, B, C, D - plâtre et Peinture Plafond - plâtre et Peinture Porte - A - bois et Peinture Fenêtre - C - bois et Peinture Volets - C - bois et Peinture	Absence d'indices d'infestation de termites
Chambre 1	Sol - Carrelage Mur - A, B, C, D - plâtre et Peinture Plafond - plâtre et Peinture Porte - A - bois et Peinture Fenêtre - B - bois et Peinture Volets - B - bois et Peinture	Absence d'indices d'infestation de termites
WC	Sol - Carrelage Mur - A, B, C, D - plâtre et Peinture Plafond - plâtre et Peinture Porte - A - bois et Peinture	Absence d'indices d'infestation de termites
Salon	Sol - Carrelage Mur - A, B, C, D - plâtre et Peinture Plafond - plâtre et Peinture Porte - B - bois et Peinture Fenêtre - D - bois et Peinture	Absence d'indices d'infestation de termites
Chambre 2	Sol - Carrelage Mur - A, B, C, D - plâtre et Peinture Plafond - plâtre et Peinture Porte - A - bois et Peinture Fenêtre - C - bois et Peinture Volets - C - bois et Peinture	Absence d'indices d'infestation de termites
Couloir	Sol - Carrelage Mur - A, B, C, D - plâtre et Peinture Plafond - plâtre et Peinture Porte - A, C - bois et Peinture	Absence d'indices d'infestation de termites
Salle d'eau	Sol - Carrelage Mur - A, B, C, D - plâtre et Peinture Plafond - plâtre et Peinture Porte - A - bois et Peinture	Absence d'indices d'infestation de termites
Chambre 3	Sol - Carrelage Mur - A, B, C, D - plâtre et peinture Plafond - plâtre et peinture Porte - A - bois et peinture Fenêtre - C - bois et peinture Volets - C - bois et Peinture	Absence d'indices d'infestation de termites

Rapport de l'état du bâtiment relatif à la présence de termites n° 22952 Lot 1

Bâtiments et parties de bâtiments visités (1)	Ouvrages, parties d'ouvrages et éléments examinés (2)	Résultats du diagnostic d'infestation (3)
Chambre 4	Sol - Carrelage Mur - A, B, C, D - plâtre et Peinture Plafond - plâtre et Peinture Porte - A - bois et Peinture Fenêtre - C - bois et Peinture Volets - C - bois et Peinture	Absence d'indices d'infestation de termites

(1) Identifier notamment chaque bâtiment et chacune des pièces du bâtiment.

(2) Identifier notamment : ossature, murs, planchers, escaliers, boiseries, plinthes, charpentes...

(3) Mentionner les indices ou l'absence d'indices d'infestation de termites et en préciser la nature et la localisation.

E. - Catégories de termites en cause :

La mission et son rapport sont exécutés conformément à la norme AFNOR NF P 03-201 (Février 2016) et à l'arrêté du 07 mars 2012 modifiant l'arrêté du 29 mars 2007.

La recherche de termites porte sur différentes catégories de termites :

- **Les termites souterrains**, regroupant cinq espèces identifiées en France métropolitaine (Reticulitermes flavipes, reticulitermes lucifugus, reticulitermes banyulensis, reticulitermes grassei et reticulitermes urbis) et deux espèces supplémentaires dans les DOM (Coptotermes et heterotermes),

- **Les termites de bois sec**, regroupant les kalotermes flavicolis présent surtout dans le sud de la France métropolitaine et les Cryptotermes présent principalement dans les DOM et de façon ponctuelle en métropole.

- **Les termites arboricoles**, appartiennent au genre Nasutitermes présent presque exclusivement dans les DOM.

Les principaux indices d'une infestation sont :

- Altérations dans le bois,
- Présence de termites vivants,
- Présence de galeries-tunnels (cordonnets) ou concrétions,
- Cadavres ou restes d'individus reproducteurs,
- Présence d'orifices obturés ou non.

Rappels réglementaires :

L 131-3 du CCH : Lorsque, dans une ou plusieurs communes, des foyers de termites sont identifiés, un arrêté préfectoral, pris sur proposition ou après consultation des conseils municipaux intéressés, délimite les zones contaminées ou susceptibles de l'être à court terme. Lorsque, dans une ou plusieurs communes, des foyers de mэрule sont identifiés, un arrêté préfectoral, consultable en préfecture, pris sur proposition ou après consultation des conseils municipaux intéressés, délimite les zones de présence d'un risque de mэрule.

Article L126-24 du CCH : En cas de vente de tout ou partie d'un immeuble bâti situé dans une zone délimitée en application du premier alinéa de l'article L. 131-3, un état relatif à la présence de termites est produit dans les conditions et selon les modalités prévues aux articles L. 271-4 à L. 271-6.

Article L 112-17 du CCH : Les règles de construction et d'aménagement applicables aux ouvrages et locaux de toute nature quant à leur résistance aux termites et aux autres insectes xylophages sont fixées par décret en Conseil d'Etat. Ces règles peuvent être adaptées à la situation particulière de la Guadeloupe, de la Guyane, de la Martinique, de La Réunion, de Mayotte et de Saint-Martin.

F. - Identification des parties du bâtiment n'ayant pu être visités et justification :

Néant

Commenté [D1]:

G. - Identification des ouvrages, parties d'ouvrages et éléments qui n'ont pas été examinés et justification :

Localisation	Liste des ouvrages, parties d'ouvrages	Motif
Néant	-	

Rapport de l'état du bâtiment relatif à la présence de termites n° 22952 Lot 1

Nota : notre cabinet s'engage à retourner sur les lieux afin de compléter le constat aux parties d'immeubles non visités, dès lors que les dispositions permettant un contrôle des zones concernées auront été prises par le propriétaire ou son mandataire.

H. - Moyens d'investigation utilisés :

La mission et son rapport sont exécutés conformément à la norme AFNOR NF P03-201 (FEVRIER 2016) et à l'arrêté du 07 mars 2012 modifiant l'arrêté du 29 mars 2007. La recherche de termites porte sur les termites souterrains, termites de bois sec ou termites arboricoles et est effectuée jusqu'à 10 mètres des extérieurs de l'habitation, dans les limites de la propriété-objet de la mission confiée à l'opérateur de diagnostic.

Moyens d'investigation :

- Examen visuel des parties visibles et accessibles.
- Sondage manuel systématique des boiseries à l'aide d'un poinçon.
- Utilisation d'un ciseau à bois en cas de constatation de dégradations.
- Utilisation d'une échelle en cas de nécessité.
- À l'extérieur une hachette est utilisée pour sonder le bois mort.

Note 1 : Le présent rapport n'a de valeur que pour la date de la visite et est exclusivement limité à l'état relatif à la présence de termites dans le bâtiment objet de la mission conformément à la norme AFNOR NF P03-201.

Note 2 : L'intervention n'a pas eu pour but de donner un diagnostic de la résistance mécanique des bois et matériaux.

I. - Constatations diverses :

Localisation	Liste des ouvrages, partis d'ouvrages	Observations et constatation diverses

Mention 1 : Le présent rapport n'a de valeur que pour la date de la visite et est exclusivement limité à l'état relatif à la présence de termites dans le bâtiment objet de la mission.

Mention 2 : L'intervention n'a pas eu pour but de donner un diagnostic de la résistance mécanique des bois et matériaux.

Nota 2 : Dans le cas de la présence de termites, il est rappelé l'obligation de déclaration en mairie de l'infestation prévue aux articles L.126-4 et L.126-5 du code de la construction et de l'habitation.

Nota 3 : Conformément à l'article L-271-6 du CCH, l'opérateur ayant réalisé cet état relatif à la présence de termites n'a aucun lien de nature à porter atteinte à son impartialité et à son indépendance ni avec le propriétaire ou son mandataire qui fait appel à lui, ni avec une entreprise pouvant réaliser des travaux sur des ouvrages pour lesquels il lui est demandé d'établir cet état.

*Nota 4 : Le présent rapport est établi par une personne dont les compétences sont certifiées par **BUREAU VERITAS CERTIFICATION France 1 place Zaha Hadid 92400 COURBEVOIE (détail sur www.info-certif.fr)***

Note 5 : Un modèle de rapport est fixé par arrêté

Date d'établissement du rapport de l'état relatif à la présence de termites :

Fait à **SAINT-PONS-DE-THOMIÈRES**, le **09/08/2023**

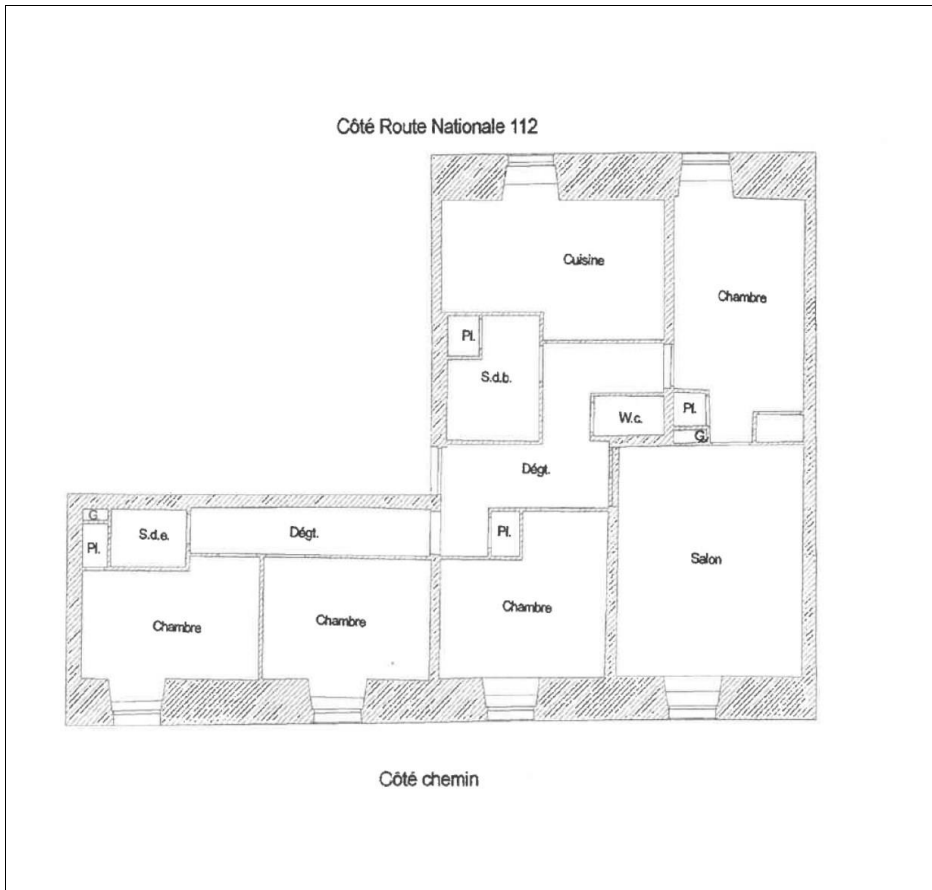
Par : **Didier VILLAGORDO**



Cachet de l'entreprise

SARL HABITAT ENGINEERING
Rond Point de la Gare - 34540 BALARUC LES BAINS
Tél. 04.67.48.68.76 - habitat.engineering@orange.fr
SIRET : 507 437 580 00016 - APE : 7120B

J. - Annexe – croquis de Repérage



DECLARATION SUR L'HONNEUR

Le Cabinet **HABITAT ENGEENERING**, atteste sur l'honneur qu'il est en situation régulière au regard du décret n° 2010-1200 du 11 octobre 2010 pris pour l'application des Articles L 271-4 à L 271-6 du code de la construction et de l'habitation, et qu'il dispose des moyens en matériel et en personnel nécessaires à l'établissement des états, constats et diagnostic composant le dossier de diagnostic technique.

Article L.271-6

Les documents prévus aux 1° à 4°, 6° et 7° du I de l'article L. 271-4 sont établis par une personne présentant des garanties de compétence et disposant d'une organisation et de moyens appropriés. Cette personne est tenue de souscrire une assurance permettant de couvrir les conséquences d'un engagement de sa responsabilité en raison de ses interventions.

Elle ne doit avoir aucun lien de nature à porter atteinte à son impartialité et à son indépendance ni avec le propriétaire ou son mandataire qui fait appel à elle, ni avec une entreprise pouvant réaliser des travaux sur les ouvrages, installations ou équipements pour lesquels il lui est demandé d'établir l'un des documents mentionnés au premier alinéa.

Un décret en Conseil d'Etat définit les conditions et modalités d'application du présent article.

Article L.271-4 (extraits 1° à 4°, 6° et 7° du I de l'article)

I. - En cas de vente de tout ou partie d'un immeuble bâti, un dossier de diagnostics techniques, fourni par le vendeur, est annexé à la promesse de vente ou, à défaut de promesse, à l'acte authentique de vente. En cas de vente publique, le dossier de diagnostics techniques est annexé au cahier des charges.

Le dossier de diagnostics techniques comprend, dans les conditions définies par les dispositions qui les régissent, les documents suivants :

- 1° Le constat de risque d'exposition au plomb prévu aux articles L. 1334-5 et L. 1334-6 du code de la santé publique ;
- 2° L'état mentionnant la présence ou l'absence de matériaux ou produits contenant de l'amiante prévu à l'article L. 1334-13 du même code ;
- 3° L'état relatif à la présence de termites dans le bâtiment prévu à l'article L. 126-24 du présent code ;
- 4° L'état de l'installation intérieure de gaz naturel prévu à l'article L. 134-6 du présent code ;
- 5° Dans les zones mentionnées au I de l'article L. 125-5 du code de l'environnement, l'état des risques naturels et technologiques prévu au deuxième alinéa du I du même article ;
- 6° Le diagnostic de performance énergétique prévu à l'article L. 134-1 du présent code.

Les documents mentionnés aux 1° et 4° ne sont requis que pour les immeubles ou parties d'immeuble à usage d'habitation. Lorsque les locaux faisant l'objet de la vente sont soumis aux dispositions de la loi n° 65-557 du 10 juillet 1965 fixant le statut de la copropriété des immeubles bâtis ou appartiennent à des personnes titulaires de droits réels immobiliers sur les locaux ou à des titulaires de parts donnant droit ou non à l'attribution ou à la jouissance en propriété des locaux, le document mentionné au 1° porte exclusivement sur la partie privative de l'immeuble affectée au logement et les documents mentionnés au 3° et 4° sur la partie privative du lot.

Rapport de l'état du bâtiment relatif à la présence de termites n° 22952 Lot 1

**Contrat de mission de SARL LESPINOUSE Représentée par Mr HOMEZ Avenue de la Gare (Lot 1)
34220 SAINT-PONS-DE-THOMIÈRES**

Objet de la mission : rapport de l'état du bâtiment relatif à la présence de termites

La mission et son rapport sont exécutés conformément à la norme AFNOR NF P03-201 (FEBRIER 2016) et à l'arrêté du 07 mars 2012 modifiant l'arrêté du 29 mars 2007. La recherche de termites porte sur les termites souterrains, termites de bois sec ou termites arboricoles et est effectuée jusqu'à 10 mètres des extérieurs de l'habitation, dans les limites de la propriété-objet de la mission confiée à l'opérateur de diagnostic.

Désignation du client et du donneur d'ordre le cas échéant :

Nom et prénom :SARL LESPINOUSE Représentée par Mr HOMEZ
Adresse :Avenue Raoul Bonnacaze 34540 BALARUC-LES-BAINS

Désignation et description du ou des bâtiment(s) sur déclaration du client :

Commune :34220 SAINT-PONS-DE-THOMIÈRES
Adresse :Avenue de la Gare (Lot 1)
Bâtiment, Esc, lot (s) :Bâtiment A, Lot numéro Lot 1
Étage et nombre de niveaux : Appartement porte 3 au 1er étage
Références cadastrales : Section cadastrale AD, Parcelle(s) n° 179, AD 180, AD 181, AD 182, AD 208
Informations collectées auprès du donneur d'ordre :

- Présence de traitements antérieurs contre les termites**
 Présence de termites dans le bâtiment
 Fourniture de la notice technique relatif à l'article R 131-3 du CCH si date du dépôt de la demande de permis de construire ou date d'engagement des travaux postérieure au 01/11/2006

Documents fournis :

.....**Néant**
Désignation du ou des bâtiment(s) :Bâtiment A, Lot numéro Lot 1
Nature : Appartement Vente

Date de construction : Avant 1949

Le donneur d'ordre a-t-il prévu la présence d'une personne à titre contradictoire : Non

Moyens d'investigation utilisés :

- Examen visuel des parties visibles et accessibles.
- Sondage manuel systématique des boiseries à l'aide d'un poinçon.
- Utilisation d'un ciseau à bois en cas de constatation de dégradations.
- Utilisation d'une échelle en cas de nécessité.
- À l'extérieur une hachette est utilisée pour sonder le bois mort.

Sondage non destructif de l'ensemble des éléments en bois. Sur les éléments en bois dégradés les sondages sont approfondis et si nécessaire destructifs. Ne sont pas considérés comme sondages destructifs des altérations telles que celles résultant de l'utilisation de poinçons, de lames, etc.

Conditions générales d'intervention

Conformément à l'article 9 de la loi 99-471 du 8 juin 1999, HABITAT ENGINEERING rappelle au client que ses fonctions d'expertises ou de diagnostics sont exclusives de toute autre activité de traitement préventif, curatif ou d'entretien de lutte contre les termites et autres agents biologiques du bois.

Le technicien Didier VILLAGORDO, technicien qualifié du bâtiment, titulaire de l'attestation de compétence n° 13776196 délivrée par : BUREAU VERITAS CERTIFICATION France, missionné par la SARL HABITAT ENGINEERING, assurée auprès de AXA n° 10162920804, pour les missions de diagnostics du bois, est chargé de rechercher, par diagnostics visuels, tactiles et sondages superficiels, les traces ou présences de termites, dans les zones visibles et accessibles : sur les surfaces intérieures des planchers, sur les bois apparents non occultés présents dans la construction et sur les sols, arbres et autres végétaux aux abords immédiats du bâti (dans sa totalité ou partiellement en fonction de la nature des obstacles techniques) dans la zone des 10 mètres des extérieurs de l'habitation, dans les limites de la propriété-objet de la mission confiée à l'opérateur de diagnostic. Ce rapport n'est établi qu'après contrôle sur les parties visibles et accessibles, toute destruction (perçage des murs, boiseries, parquets, faux plafonds et dans le jardin : taille des arbres) et déplacement d'objets lourds (équipement électroménager, meubles lourds...) étant interdits. En conséquence, le demandeur ne pourra se prévaloir de l'attestation pour les parties non mentionnées dans le présent diagnostic. Notre responsabilité ne pourra être engagée dans le cas d'une attaque ultérieure de termites (individus rampants sous terre et volants non maîtrisables), dans les zones non endommagées ou impossible d'accès le jour de l'expertise. Il est bien entendu qu'aucun élément extérieur infecté, quel que soit sa nature, ne doit être déposé sur ou dans la zone expertisée, sous peine de nullité du présent rapport. Notre intervention n'a pas pour objet de donner un avis ou une garantie sur la résistance technique des matériaux, même après bûchage par nos soins. Le client reconnaît avoir pris connaissance de nos conditions de vente et les accepte sans réserve.

L'état relatif à la présence ou l'absence de termites ne portant que sur les parties privatives, la clause d'exonération de garantie pour vice caché prévue à l'article 1643 du code civil, si le vice caché est constitué par la présence de termites, ne pourra être stipulée que sur les parties privatives. Seul, un état relatif à la présence ou l'absence de termites des parties communes de l'immeuble, annexé à l'acte authentique, constatant la réalisation de la vente, permettra de stipuler la clause d'exonération pour vice caché pour les parties communes.

Signature du propriétaire ou de son représentant

--

Rapport de mission de repérage des matériaux et produits contenant de l'amiante pour l'établissement du constat établi à l'occasion de la vente d'un immeuble bâti (Listes A et B de l'annexe 13-9 du Code de la Santé publique)

Numéro de dossier : 22952 Lot 1
Date du repérage : 09/08/2023

Références réglementaires et normatives

Textes réglementaires	Articles L 271-4 à L 271-6 du code de la construction et de l'habitation, Art. L. 1334-13, R. 1334-20 et 21, R. 1334-23 et 24, Annexe 13.9 du Code de la Santé Publique; Arrêtés du 12 décembre 2012 et 26 juin 2013, décret 2011-629 du 3 juin 2011, arrêté du 1 ^{er} juin 2015.
Norme(s) utilisée(s)	Norme NF X 46-020 d'août 2017 : Repérage des matériaux et produits contenant de l'amiante dans les immeubles bâtis

Immeuble bâti visité

Adresse	Rue : Avenue de la Gare (Lot 1) Bât., escalier, niveau, appartement n°, lot n° : Bâtiment A, Lot numéro Lot 1 Code postal, ville : . 34220 SAINT-PONS-DE-THOMIÈRES Section cadastrale AD, Parcelle(s) n° 179, AD 180, AD 181, AD 182, AD 208
Périmètre de repérage : Appartement porte 3 au 1er étage
Type de logement : Appartement T5
Fonction principale du bâtiment : Habitation (partie privative d'immeuble)
Date de construction : Avant 1949

Le propriétaire et le donneur d'ordre

Le(s) propriétaire(s) :	Nom et prénom : SARL L'ESPINOUSE Représentée par Mr HOMMEZ Adresse : Avenue Raoul Bonnezaze 34540 BALARUC-LES-BAINS
Le donneur d'ordre	Nom et prénom : ACTES 7 Adresse : 55 Quai de Bosc 34200 SÈTE

Le(s) signataire(s)

	NOM Prénom	Fonction	Organisme certification	Détail de la certification
Opérateur(s) de repérage ayant participé au repérage ----- Personne(s) signataire(s) autorisant la diffusion du rapport	Didier VILLAGORDO	Opérateur de repérage	BUREAU VERITAS CERTIFICATION France 1 place Zaha Hadid 92400 COURBEVOIE	Obtention : 23/05/2022 Échéance : 22/05/2029 N° de certification : 13776196
Raison sociale de l'entreprise : SAS HABITAT ENGEENERING (Numéro SIRET : 50743758000016) Adresse : ROND POINT DE LA GARE, 34540 BALARUC LES BAINS Désignation de la compagnie d'assurance : AXA Numéro de police et date de validité : 10162920804 / 01/01/2024				

Le rapport de repérage

Date d'émission du rapport de repérage : 23/08/2023, remis au propriétaire le 23/08/2023
Diffusion : le présent rapport de repérage ne peut être reproduit que dans sa totalité, annexes incluses
Pagination : le présent rapport avec les annexes comprises, est constitué de 15 pages

Sommaire

- 1 Les conclusions
- 2 Le(s) laboratoire(s) d'analyses
- 3 La mission de repérage
 - 3.1 L'objet de la mission
 - 3.2 Le cadre de la mission
 - 3.2.1 L'intitulé de la mission
 - 3.2.2 Le cadre réglementaire de la mission
 - 3.2.3 L'objectif de la mission
 - 3.2.4 Le programme de repérage de la mission réglementaire.
 - 3.2.5 Programme de repérage complémentaire (le cas échéant)
 - 3.2.6 Le périmètre de repérage effectif
- 4 Conditions de réalisation du repérage
 - 4.1 Bilan de l'analyse documentaire
 - 4.2 Date d'exécution des visites du repérage in situ
 - 4.3 Écarts, adjonctions, suppressions par rapport aux normes en vigueur
 - 4.4 Plan et procédures de prélèvements
- 5 Résultats détaillés du repérage
 - 5.1 Liste des matériaux ou produits contenant de l'amiante, états de conservation, conséquences réglementaires (fiche de cotation)
 - 5.2 Liste des matériaux ou produits susceptibles de contenir de l'amiante, mais n'en contenant pas après analyse
 - 5.3 Liste des matériaux ou produits ne contenant pas d'amiante sur justificatif
- 6 Signatures
- 7 Annexes

1. – Les conclusions

Avertissement : les textes ont prévu plusieurs cadres réglementaires pour le repérage des matériaux ou produits contenant de l'amiante, notamment pour les cas de démolition d'immeuble. **La présente mission de repérage ne répond pas aux exigences prévues pour les missions de repérage des matériaux et produits contenant de l'amiante avant démolition d'immeuble ou avant réalisation de travaux dans l'immeuble concerné et son rapport ne peut donc pas être utilisé à ces fins.**

1.1 Liste A : Dans le cadre de mission décrit à l'article 3.2, il n'a pas été repéré

- de matériaux ou produits de la liste A contenant de l'amiante.

1.1 Liste B : Dans le cadre de mission décrit à l'article 3.2, il n'a pas été repéré

- de matériaux ou produits de la liste B contenant de l'amiante.

1.2. Dans le cadre de mission décrit à l'article 3.2 les locaux ou parties de locaux, composants ou parties de composants qui n'ont pu être visités et pour lesquels des investigations complémentaires sont nécessaires afin de statuer sur la présence ou l'absence d'amiante :

Localisation	Parties du local	Raison
Néant	-	

2. – Le(s) laboratoire(s) d'analyses

Raison sociale et nom de l'entreprise : ... Il n'a pas été fait appel à un laboratoire d'analyse
Adresse :

Numéro de l'accréditation Cofrac : -

3. – La mission de repérage

3.1 L'objet de la mission

Dans le cadre de la vente de l'immeuble bâti, ou de la partie d'immeuble bâti, décrit en page de couverture du présent rapport, la mission consiste à repérer dans cet immeuble, ou partie d'immeuble, certains matériaux ou produits contenant de l'amiante conformément à la législation en vigueur.
 Pour s'exonérer de tout ou partie de sa garantie des vices cachés, le propriétaire vendeur annexe à la promesse de vente ou au contrat de vente le présent rapport.

3.2 Le cadre de la mission

3.2.1 L'intitulé de la mission

«Repérage en vue de l'établissement du constat établi à l'occasion de la vente de tout ou partie d'un immeuble bâti».

3.2.2 Le cadre réglementaire de la mission

L'article L 271-4 du code de la construction et de l'habitation prévoit qu' «en cas de vente de tout ou partie d'un immeuble bâti, un dossier de diagnostic technique, fourni par le vendeur, est annexé à la promesse de vente ou, à défaut de promesse, à l'acte authentique de vente. En cas de vente publique, le dossier de diagnostic technique est annexé au cahier des charges.»

Le dossier de diagnostic technique comprend, entre autres, «l'état mentionnant la présence ou l'absence de matériaux ou produits contenant de l'amiante prévu à l'article L. 1334-13 du même code».

La mission, s'inscrivant dans ce cadre, se veut conforme aux textes réglementaires de référence mentionnés en page de couverture du présent rapport.

3.2.3 L'objectif de la mission

«Le repérage a pour objectif d'identifier et de localiser les matériaux et produits contenant de l'amiante mentionnés en annexe du Code de la santé publique.»
 L'Annexe du Code de la santé publique est l'annexe 13.9 (liste A et B).

3.2.4 Le programme de repérage de la mission réglementaire

Le programme de repérage est défini à minima par l'Annexe 13.9 (liste A et B) du Code de la santé publique et se limite pour une mission normale à la recherche de matériaux et produits contenant de l'amiante dans les composants et parties de composants de la construction y figurant.

En partie droite l'extrait du texte de l'Annexe 13.9

Important : Le programme de repérage de la mission de base est limitatif. Il est plus restreint que celui élaboré pour les missions de repérage de matériaux ou produits contenant de l'amiante avant démolition d'immeuble ou celui à élaborer avant réalisation de travaux.

3.2.5 Programme de repérage complémentaire (le cas échéant)

En plus du programme de repérage réglementaire, le présent rapport porte sur les parties de composants suivantes :

Liste A	
Composant de la construction	Partie du composant à vérifier ou à sonder
Flocages, Calorifugeages, Faux plafonds	Flocages
	Calorifugeages
	Faux plafonds

Liste B	
Composant de la construction	Partie du composant à vérifier ou à sonder
1. Parois verticales intérieures	
Murs, Cloisons "en dur" et Poteaux (périphériques et intérieurs)	Enduits projetés
	Revêtement dur (plaques de menuiseries)
	Revêtement dur (amiante-ciment)
	Entourages de poteaux (carton)
	Entourages de poteaux (amiante-ciment)
	Entourages de poteaux (matériau sandwich)
	Entourages de poteaux (carton+plâtre)
Cloisons (légères et préfabriquées), Gains et Coffres verticaux	Coffrage perdu
	Enduits projetés Panneaux de cloisons
2. Planchers et plafonds	
Plafonds, Poutres et Charpentes, Gains et Coffres Horizontaux	Enduits projetés
	Panneaux collés ou vissés
Planchers	Dalles de sol
3. Conduits, canalisations et équipements intérieurs	
Conduits de fluides (air, eau, autres fluides)	Conduits
	Enveloppes de calorifuges
Clapets / volets coupe-feu	Clapets coupe-feu
	Volets coupe-feu
	Rebouchage
Portes coupe-feu	Joints (tresses)
	Joints (bandes)
Vide-ordures	Conduits
4. Eléments extérieurs	
Toitures	Plaques (composites)
	Plaques (fibres-ciment)
	Ardoises (composites)
	Ardoises (fibres-ciment)
	Accessoires de couvertures (composites)
	Accessoires de couvertures (fibres-ciment)
	Bardeaux bitumineux
Bardages et façades légères	Plaques (composites)
	Plaques (fibres-ciment)
	Ardoises (composites)
	Ardoises (fibres-ciment)
	Panneaux (composites) Panneaux (fibres-ciment)
Conduits en toiture et façade	Conduites d'eaux pluviales en amiante-ciment
	Conduites d'eaux usées en amiante-ciment
	Conduits de fumée en amiante-ciment

Composant de la construction	Partie du composant ayant été inspecté (Description)	Sur demande ou sur information
Néant	-	

3.2.6 Le périmètre de repérage effectif

Il s'agit de l'ensemble des locaux ou parties de l'immeuble concerné par la mission de repérage figurant sur le schéma de repérage joint en annexe à l'exclusion des locaux ou parties d'immeuble n'ayant pu être visités.

Descriptif des pièces visitées

**Hall / degt,
Salle de bains,
Cuisine,
Chambre 1,
WC,**

**Salon,
Chambre 2,
Couloir,
Salle d'eau,
Chambre 3,
Chambre 4**

Localisation	Description
Hall / degt	Sol : Carrelage Mur A, B, C, D : plâtre et peinture Plafond : plâtre et peinture Porte P1 A : bois et peinture Porte P2 A : bois et peinture Porte B : bois et peinture Porte P1 C : bois et peinture Porte P2 C, D : bois et peinture
Salle de bains	Sol : Carrelage Mur A, B, C, D : plâtre et Peinture Plafond : plâtre et Peinture Porte A : plâtre et Peinture
Cuisine	Sol : Carrelage Mur A, B, C, D : plâtre et Peinture Plafond : plâtre et Peinture Porte A : bois et Peinture Fenêtre C : bois et Peinture Volets C : bois et Peinture
Chambre 1	Sol : Carrelage Mur A, B, C, D : plâtre et Peinture Plafond : plâtre et Peinture Porte A : bois et Peinture Fenêtre B : bois et Peinture Volets B : bois et Peinture
WC	Sol : Carrelage Mur A, B, C, D : plâtre et Peinture Plafond : plâtre et Peinture Porte A : bois et Peinture
Salon	Sol : Carrelage Mur A, B, C, D : plâtre et Peinture Plafond : plâtre et Peinture Porte B : bois et Peinture Fenêtre D : bois et Peinture
Chambre 2	Sol : Carrelage Mur A, B, C, D : plâtre et Peinture Plafond : plâtre et Peinture Porte A : bois et Peinture Fenêtre C : bois et Peinture Volets C : bois et Peinture
Couloir	Sol : Carrelage Mur A, B, C, D : plâtre et Peinture Plafond : plâtre et Peinture Porte A, C : bois et Peinture
Salle d'eau	Sol : Carrelage Mur A, B, C, D : plâtre et Peinture Plafond : plâtre et Peinture Porte A : bois et Peinture
Chambre 3	Sol : Carrelage Mur A, B, C, D : plâtre et peinture Plafond : plâtre et peinture Porte A : bois et peinture Fenêtre C : bois et peinture Volets C : bois et Peinture
Chambre 4	Sol : Carrelage Mur A, B, C, D : plâtre et Peinture Plafond : plâtre et Peinture Porte A : bois et Peinture Fenêtre C : bois et Peinture Volets C : bois et Peinture

4. – Conditions de réalisation du repérage

4.1 Bilan de l'analyse documentaire

Documents demandés	Documents remis
Rapports concernant la recherche d'amiante déjà réalisés	Non
Documents décrivant les ouvrages, produits, matériaux et protections physiques mises en place	Non
Eléments d'information nécessaires à l'accès aux parties de l'immeuble bâti en toute sécurité	Oui

Observations :

Néant

4.2 Date d'exécution des visites du repérage in situ

Date de la commande : 25/07/2023

Date(s) de visite de l'ensemble des locaux : 09/08/2023

Heure d'arrivée : 09 h 00

Durée du repérage : 02 h 00

Personne en charge d'accompagner l'opérateur de repérage : Maître BRINGUIER

4.3 Écarts, adjonctions, suppressions par rapport aux normes en vigueur

La mission de repérage s'est déroulée conformément aux prescriptions de la norme NF X 46-020, révision d'Août 2017.

Observations	Oui	Non	Sans Objet
Plan de prévention réalisé avant intervention sur site	-	-	X
Vide sanitaire accessible			X
Combles ou toiture accessibles et visitables			X

4.4 Plan et procédures de prélèvements

Aucun prélèvement n'a été réalisé.

5. – Résultats détaillés du repérage

5.1 Liste des matériaux ou produits contenant de l'amiante, états de conservation, conséquences réglementaires (fiche de cotation)

Matériaux ou produits contenant de l'amiante

Localisation	Identifiant + Description	Conclusion (justification)	Etat de conservation** et préconisations*
Néant	-		

* Un détail des conséquences réglementaires et recommandations est fournis en annexe 7.4 de ce présent rapport

** détails fournis en annexe 7.3 de ce présent rapport

5.2 Listes des matériaux et produits ne contenant pas d'amiante après analyse

Localisation	Identifiant + Description
Néant	-

5.3 Liste des matériaux ou produits (liste A et B) ne contenant pas d'amiante sur justificatif

Localisation	Identifiant + Description
Néant	-

6. – Signatures

Nota : Le présent rapport est établi par une personne dont les compétences sont certifiées par **BUREAU VERITAS CERTIFICATION France** 1 place Zaha Hadid 92400 COURBEVOIE (détail sur www.info-certif.fr)

Fait à **SAINT-PONS-DE-THOMIÈRES**, le **09/08/2023**

Par : **Didier VILLAGORDO**



Cachet de l'Entreprise

SARL HABITAT ENGINEERING

Rond Point de la Gare - 34540 BALARUC LES BAINS

Tél. 04.67.48.68.76 - habitat.engineering@orange.fr

SIRET : 507 437 580 00016 - APE : 7120B

ANNEXES**Au rapport de mission de repérage n° 22952 Lot 1****Informations conformes à l'annexe III de l'arrêté du 12 décembre 2012**

Les maladies liées à l'amiante sont provoquées par l'inhalation des fibres. Toutes les variétés d'amiante sont classées comme substances cancérigènes avérées pour l'homme. L'inhalation de fibres d'amiante est à l'origine de cancers (mésothéliomes, cancers broncho-pulmonaires) et d'autres pathologies non cancéreuses (épanchements pleuraux, plaques pleurales).

L'identification des matériaux et produits contenant de l'amiante est un préalable à l'évaluation et à la prévention des risques liés à l'amiante. Elle doit être complétée par la définition et la mise en œuvre de mesures de gestion adaptées et proportionnées pour limiter l'exposition des occupants présents temporairement ou de façon permanente dans l'immeuble. L'information des occupants présents temporairement ou de façon permanente est un préalable essentiel à la prévention du risque d'exposition à l'amiante.

Il convient donc de veiller au maintien du bon état de conservation des matériaux et produits contenant de l'amiante afin de remédier au plus tôt aux situations d'usure anormale ou de dégradation.

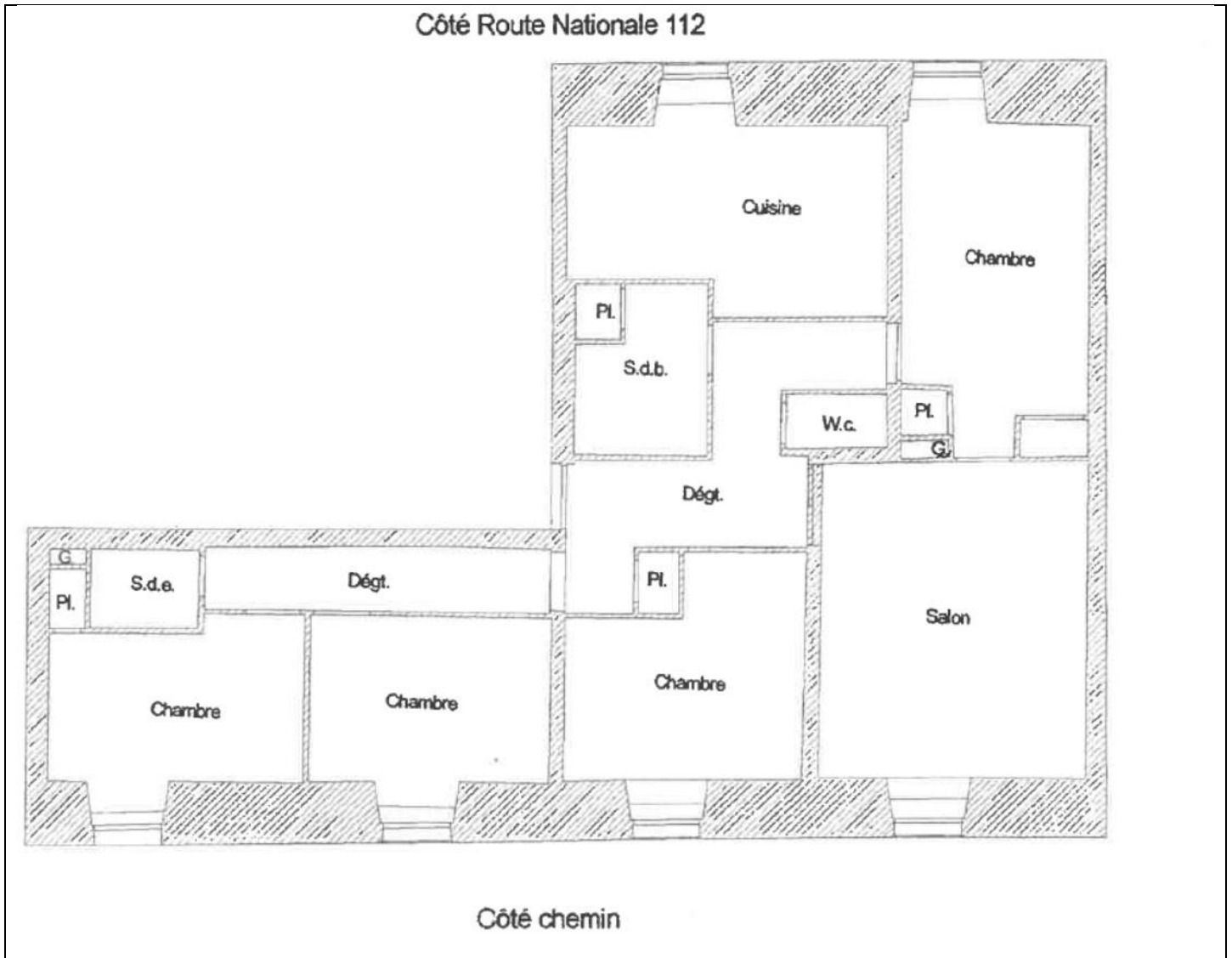
Il conviendra de limiter autant que possible les interventions sur les matériaux et produits contenant de l'amiante qui ont été repérés et de faire appel aux professionnels qualifiés, notamment dans le cas de retrait ou de confinement de ce type de matériau ou produit.

Enfin, les déchets contenant de l'amiante doivent être éliminés dans des conditions strictes.













Renseignez-vous auprès de votre mairie ou de votre préfecture. Pour connaître les centres d'élimination près de chez vous, consultez la base de données « déchets » gérée par l'ADEME, directement accessible sur le site internet www.sinoe.org.

Sommaire des annexes**7 Annexes****7.1 Schéma de repérage****7.2 Rapports d'essais****7.3 Grilles réglementaires d'évaluation de l'état de conservation des matériaux et produits contenant de l'amiante****7.4 Conséquences réglementaires et recommandations****7.5 Recommandations générales de sécurité****7.6 Documents annexés au présent rapport**

7.1 - Annexe - Schéma de repérage



Légende

	Conduit en fibro-ciment		Dalles de sol	Nom du propriétaire : SARL LESPINOUSE Représentée par Mr HOMEZ Adresse du bien : Avenue de la Gare (Lot 1) 34220 SAINT-PONS-DE-THOMIÈRES
	Conduit autre que fibro-ciment		Carrelage	
	Brides		Colle de revêtement	
	Dépôt de Matériaux contenant de l'amiante		Dalles de faux-plafond	
	Matériau ou produit sur lequel un doute persiste		Toiture en fibro-ciment	
	Présence d'amiante		Toiture en matériaux composites	

Aucune photo/illustration n'a été jointe à ce rapport.

7.2 - Annexe - Rapports d'essais

Identification des prélèvements :

Identifiant et prélèvement	Localisation	Composant de la construction	Parties du composant	Description
-	-	-	-	-

Copie des rapports d'essais :

Aucun rapport d'essai n'a été fourni ou n'est disponible

7.3 - Annexe - Evaluation de l'état de conservation des matériaux et produits contenant de l'amiante

Grilles d'évaluation de l'état de conservation des matériaux ou produit de la liste A

Aucune évaluation n'a été réalisée

Critères d'évaluation de l'état de conservation des matériaux ou produit de la liste A

1. Classification des différents degrés d'exposition du produit aux circulations d'air

Fort	Moyen	Faible
1° Il n'existe pas de système spécifique de ventilation, la pièce ou la zone homogène évaluée est ventilée par ouverture des fenêtres. ou 2° Le faux plafond se trouve dans un local qui présente une (ou plusieurs) façade(s) ouverte(s) sur l'extérieur susceptible(s) de créer des situations à forts courants d'air, ou	1° Il existe un système de ventilation par insufflation d'air dans le local et l'orientation du jet est telle que celui-ci n'affecte pas directement le faux plafond contenant de l'amiante, ou 2° Il existe un système de ventilation avec reprise(s) d'air au niveau du faux plafond (système de ventilation à double flux).	1° Il n'existe ni ouvrant ni système de ventilation spécifique dans la pièce ou la zone évaluée, ou 2° Il existe dans la pièce ou la zone évaluée, un système de ventilation par extraction dont la reprise d'air est éloignée du faux plafond contenant de l'amiante.

3° Il existe un système de ventilation par insufflation d'air dans le local et l'orientation du jet d'air est telle que celui-ci affecte directement le faux plafond contenant de l'amiante.		
--	--	--

2. Classification des différents degrés d'exposition du produit aux chocs et vibrations

Fort	Moyen	Faible
L'exposition du produit aux chocs et vibrations sera considérée comme forte dans les situations où l'activité dans le local ou à l'extérieur engendre des vibrations, ou rend possible les chocs directs avec le faux plafond contenant de l'amiante (ex : hall industriel, gymnase, discothèque...).	L'exposition du produit aux chocs et vibrations sera considérée comme moyenne dans les situations où le faux plafond contenant de l'amiante n'est pas exposé aux dommages mécaniques mais se trouve dans un lieu très fréquenté (ex : supermarché, piscine, théâtre,...).	L'exposition du produit aux chocs et vibrations sera considérée comme faible dans les situations où le faux plafond contenant de l'amiante n'est pas exposé aux dommages mécaniques, n'est pas susceptible d'être dégradé par les occupants ou se trouve dans un local utilisé à des activités tertiaires passives.

Grilles d'évaluation de l'état de conservation des matériaux ou produit de la liste B

Aucune évaluation n'a été réalisée

Critères d'évaluation de l'état de conservation des matériaux ou produit de la liste B

1. Classification des niveaux de risque de dégradation ou d'extension de la dégradation du matériau.

Risque faible de dégradation ou d'extension de dégradation	Risque de dégradation ou d'extension à terme de la dégradation	Risque de dégradation ou d'extension rapide de la dégradation
L'environnement du matériau contenant de l'amiante ne présente pas ou très peu de risque pouvant entraîner à terme, une dégradation ou une extension de la dégradation du matériau.	L'environnement du matériau contenant de l'amiante présente un risque pouvant entraîner à terme, une dégradation ou une extension de la dégradation du matériau.	L'environnement du matériau contenant de l'amiante présente un risque important pouvant entraîner rapidement, une dégradation ou une extension de la dégradation du matériau.

Légende : EP = évaluation périodique ; AC1 = action corrective de premier niveau ; AC2 = action corrective de second niveau.

L'évaluation du risque de dégradation lié à l'environnement du matériau ou produit prend en compte :

- Les agressions physiques intrinsèques au local (ventilation, humidité, etc...) selon que le risque est probable ou avéré ;
- La sollicitation des matériaux ou produits liée à l'activité des locaux, selon qu'elle est exceptionnelle/faible ou quotidienne/forte.

Elle ne prend pas en compte certains facteurs fluctuants d'aggravation de la dégradation des produits et matériaux, comme la fréquence d'occupation du local, la présence d'animaux nuisibles, l'usage réel des locaux, un défaut d'entretien des équipements, etc...

7.4 - Annexe - Conséquences réglementaires et recommandations

Conséquences réglementaires suivant l'état de conservation des matériaux ou produit de la liste A

Article R1334-27 : En fonction du résultat du diagnostic obtenu à partir de la grille d'évaluation de l'arrêté du 12 décembre 2012, le propriétaire met en œuvre les préconisations mentionnées à l'article R1334-20 selon les modalités suivantes :

Score 1 – L'évaluation périodique de l'état de conservation de ces matériaux et produits de la liste A contenant de l'amiante est effectué dans un délai maximal de trois ans à compter de la date de remise au propriétaire du rapport de repérage ou des résultats de la dernière évaluation de l'état de conservation, ou à l'occasion de toute modification substantielle de l'ouvrage et de son usage. La personne ayant réalisé cette évaluation en remet les résultats au propriétaire contre accusé de réception.

Score 2 – La mesure d'empoussièrement dans l'air est effectuée dans les conditions définies à l'article R1334-25, dans un délai de trois mois à compter de la date de remise au propriétaire du rapport de repérage ou des résultats de la dernière évaluation de l'état de conservation. L'organisme qui réalise les prélèvements d'air remet les résultats des mesures d'empoussièrement au propriétaire contre accusé de réception.

Score 3 – Les travaux de confinement ou de retrait de l'amiante sont mis en œuvre selon les modalités prévues à l'article R. 1334-29.

Article R1334-28 : Si le niveau d'empoussièrement mesuré dans l'air en application de l'article R1334-27 est inférieur ou égal à la valeur de cinq fibres par litre, le propriétaire fait procéder à l'évaluation périodique de l'état de conservation des matériaux et produits de la liste A contenant de l'amiante prévue à l'article R1334-20, dans un délai maximal de trois ans à compter de la date de remise des résultats des mesures d'empoussièrement ou à l'occasion de toute modification substantielle de l'ouvrage ou de son usage.

Si le niveau d'empoussièrement mesuré dans l'air en application de l'article R1334-27 est supérieur à cinq fibres par litre, le propriétaire fait procéder à des travaux de confinement ou de retrait de l'amiante, selon les modalités prévues à l'article R1334-29.

Article R1334-29 : Les travaux précités doivent être achevés dans un délai de trente-six mois à compter de la date à laquelle sont remis au propriétaire le rapport de repérage ou les résultats des mesures d'empoussièrement ou de la dernière évaluation de l'état de conservation.

Pendant la période précédant les travaux, des mesures conservatoires appropriées doivent être mises en œuvre afin de réduire l'exposition des occupants et de la maintenir au niveau le plus bas possible, et dans tous les cas à un niveau d'empoussièrement inférieur à cinq fibres par litre. Les mesures conservatoires ne doivent conduire à aucune sollicitation des matériaux et produits concernés par les travaux.

Le propriétaire informe le préfet du département du lieu d'implantation de l'immeuble concerné, dans un délai de deux mois à compter de la date à laquelle sont remis le rapport de repérage ou les résultats des mesures d'empoussièrement ou de la dernière évaluation de l'état de conservation, des mesures conservatoires mises en œuvre, et, dans un délai de douze mois, des travaux à réaliser et de l'échéancier proposé.

Article R.1334-29-3 :

I) A l'issue des travaux de retrait ou de confinement de matériaux et produits de la liste A mentionnés à l'article R.1334-29, le propriétaire fait procéder par une personne mentionnée au premier alinéa de l'article R.1334-23, avant toute restitution des locaux traités, à un examen visuel de l'état des surfaces traitées. Il fait également procéder, dans les conditions définies à l'article R.1334-25, à une mesure du niveau d'empoussièrement dans l'air après démantèlement du dispositif de confinement. Ce niveau doit être inférieur ou égal à cinq fibres par litre.

II) Si les travaux ne conduisent pas au retrait total des matériaux et produits de la liste A contenant de l'amiante, il est procédé à une évaluation périodique de l'état de conservation de ces matériaux et produits résiduels dans les conditions prévues par l'arrêté mentionné à l'article R.1334-20, dans un délai maximal de trois ans à compter de la date à laquelle sont remis les résultats du contrôle ou à l'occasion de toute modification substantielle de l'ouvrage ou de son usage.

III) Lorsque des travaux de retrait ou de confinement de matériaux et produits de la liste B contenant de l'amiante sont effectués à l'intérieur de bâtiment occupés ou fréquentés, le propriétaire fait procéder, avant toute restitution des locaux traités, à l'examen visuel et à la mesure d'empoussièrement dans l'air mentionnée au premier alinéa du présent article.

Détail des préconisations suivant l'état de conservation des matériaux ou produit de la liste B

- Réalisation d'une « évaluation périodique »**, lorsque le type de matériau ou produit concerné contenant de l'amiante, la nature et l'étendue des dégradations qu'il présente et l'évaluation du risque de dégradation ne conduisent pas à conclure à la nécessité d'une action de protection immédiate sur le matériau ou produit, consistant à :
 - Contrôler périodiquement que l'état de dégradation des matériaux et produits concernés ne s'aggrave pas et, le cas échéant, que leur protection demeure en bon état de conservation ;
 - Rechercher, le cas échéant, les causes de dégradation et prendre les mesures appropriées pour les supprimer.
- Réalisation d'une « action corrective de premier niveau »**, lorsque le type de matériau ou produit concerné contenant de l'amiante, la nature et l'étendue des dégradations et l'évaluation du risque de dégradation conduisent à conclure à la nécessité d'une action de remise en état limitée au remplacement, au recouvrement ou à la protection des seuls éléments dégradés, consistant à :
 - Rechercher les causes de la dégradation et définir les mesures correctives appropriées pour les supprimer ; b) Procéder à la mise en œuvre de ces mesures correctives afin d'éviter toute nouvelle dégradation et, dans l'attente, prendre les mesures de protection appropriées afin de limiter le risque de dispersion des fibres d'amiante ;
 - Veiller à ce que les modifications apportées ne soient pas de nature à aggraver l'état des autres matériaux et produits contenant de l'amiante restant accessibles dans la même zone ;
 - Contrôler périodiquement que les autres matériaux et produits restant accessibles ainsi que, le cas échéant, leur protection demeurent en bon état de conservation.Il est rappelé l'obligation de faire appel à une entreprise certifiée pour le retrait ou le confinement.
- Réalisation d'une « action corrective de second niveau »**, qui concerne l'ensemble d'une zone, de telle sorte que le matériau ou produit ne soit plus soumis à aucune agression ni dégradation, consistant à :
 - Prendre, tant que les mesures mentionnées au c (paragraphe suivant) n'ont pas été mises en place, les mesures conservatoires appropriées pour limiter le risque de dégradation et la dispersion des fibres d'amiante. Cela peut consister à adapter, voire condamner l'usage des locaux concernés afin d'éviter toute exposition et toute dégradation du matériau ou produit contenant de l'amiante. Durant les mesures conservatoires, et afin de vérifier que celles-ci sont adaptées, une mesure d'empoussièrement est réalisée, conformément aux dispositions du code de la santé publique ;
 - Procéder à une analyse de risque complémentaire, afin de définir les mesures de protection ou de retrait les plus adaptées, prenant en compte l'intégralité des matériaux et produits contenant de l'amiante dans la zone concernée ;
 - Mettre en œuvre les mesures de protection ou de retrait définies par l'analyse de risque ;
 - Contrôler périodiquement que les autres matériaux et produits restant accessibles, ainsi que leur protection, demeurent en bon état de conservation.En fonction des situations particulières rencontrées lors de l'évaluation de l'état de conservation, des compléments et précisions à ces recommandations sont susceptibles d'être apportées.

7.5 - Annexe - Recommandations générales de sécurité

L'identification des matériaux et produits contenant de l'amiante est un préalable à l'évaluation et à la prévention des risques liés à la présence d'amiante dans un bâtiment. Elle doit être complétée par la définition et la mise en œuvre de mesures de gestion adaptées et proportionnées pour limiter l'exposition des occupants présents temporairement ou de façon permanente dans le bâtiment et des personnes appelées à intervenir sur les matériaux ou produits contenant de l'amiante. Les recommandations générales de sécurité définies ci-après rappellent les règles de base destinées à prévenir les expositions. Le propriétaire (ou, à défaut, l'exploitant) de l'immeuble concerné adapte ces recommandations aux particularités de chaque bâtiment et de ses conditions d'occupation ainsi qu'aux situations particulières rencontrées. Ces recommandations générales de sécurité ne se substituent en aucun cas aux obligations réglementaires existantes en matière de prévention des risques pour la santé et la sécurité des travailleurs, inscrites dans le code du travail.

1. Informations générales

a) Dangerosité de l'amiante

Les maladies liées à l'amiante sont provoquées par l'inhalation des fibres. Toutes les variétés d'amiante sont classées comme substances cancérigènes avérées pour l'homme. Elles sont à l'origine de cancers qui peuvent atteindre soit la plèvre qui entoure les poumons (mésotéliomes), soit les bronches et/ou les poumons (cancers broncho-pulmonaires). Ces lésions surviennent longtemps (souvent entre 20 à 40 ans) après le début de l'exposition à l'amiante. Le Centre international de recherche sur le cancer (CIRC) a également établi récemment un lien entre exposition à l'amiante et cancers du larynx et des ovaires. D'autres pathologies, non cancéreuses, peuvent également survenir en lien avec une exposition à l'amiante. Il s'agit exceptionnellement d'épanchements pleuraux (liquide dans la plèvre) qui peuvent être récidivants ou de plaques pleurales (qui épaississent la plèvre). Dans le cas d'empoussièrement important, habituellement d'origine professionnelle, l'amiante peut provoquer une sclérose (asbestose) qui réduira la capacité respiratoire et peut dans les cas les plus graves produire une insuffisance respiratoire parfois mortelle. Le risque de cancer du poumon peut être majoré par l'exposition à d'autres agents cancérigènes, comme la fumée du tabac.

b) Présence d'amiante dans des matériaux et produits en bon état de conservation

L'amiante a été intégré dans la composition de nombreux matériaux utilisés notamment pour la construction. En raison de son caractère cancérigène, ses usages ont été restreints progressivement à partir de 1977, pour aboutir à une interdiction totale en 1997. En fonction de leur caractéristique, les matériaux et produits contenant de l'amiante peuvent libérer des fibres d'amiante en cas d'usure ou lors d'interventions mettant en cause l'intégrité du matériau ou produit (par exemple perçage, ponçage, découpe, friction...). Ces situations peuvent alors conduire à des expositions importantes si des mesures de protection renforcées ne sont pas prises.

Pour rappel, les matériaux et produits répertoriés aux listes A et B de l'annexe 13-9 du code de la santé publique font l'objet d'une évaluation de l'état de conservation dont les modalités sont définies par arrêté. Il convient de suivre les recommandations émises par les opérateurs de repérage dits « diagnostiqueurs » pour la gestion des matériaux ou produits repérés. De façon générale, il est important de veiller au maintien en bon état de conservation des matériaux et produits contenant de l'amiante et de remédier au plus tôt aux situations d'usure anormale ou de dégradation de ceux-ci.

2. Intervention de professionnels soumis aux dispositions du code du travail

Il est recommandé aux particuliers d'éviter dans la mesure du possible toute intervention directe sur des matériaux et produits contenant de l'amiante et de faire appel à des professionnels compétents dans de telles situations.

Les entreprises réalisant des opérations sur matériaux et produits contenant de l'amiante sont soumises aux dispositions des articles R. 4412-94 à R. 4412-148 du code du travail. Les entreprises qui réalisent des travaux de retrait ou de confinement de matériaux et produits contenant de l'amiante doivent en particulier être certifiées dans les conditions prévues à l'article R. 4412-129. Cette certification est obligatoire à partir du 1er juillet 2013 pour les entreprises effectuant des travaux de retrait sur l'enveloppe extérieure des immeubles bâtis et à partir du 1er juillet 2014 pour les entreprises de génie civil.

Des documents d'information et des conseils pratiques de prévention adaptés sont disponibles sur le site Travailler-mieux (<http://www.travailler-mieux.gouv.fr>) et sur le site de l'Institut national de recherche et de sécurité pour la prévention des accidents du travail et des maladies professionnelles (<http://www.inrs.fr>).

3. Recommandations générales de sécurité

Il convient d'éviter au maximum l'émission de poussières notamment lors d'interventions ponctuelles non répétées, par exemple :

- perçage d'un mur pour accrocher un tableau ;
- remplacement de joints sur des matériaux contenant de l'amiante ;
- travaux réalisés à proximité d'un matériau contenant de l'amiante en bon état, par exemple des interventions légères dans des boîtiers électriques, sur des gaines ou des circuits situés sous un flocage sans action directe sur celui-ci, de remplacement d'une vanne sur une canalisation calorifugée à l'amiante.

L'émission de poussières peut être limitée par humidification locale des matériaux contenant de l'amiante en prenant les mesures nécessaires pour éviter tout risque électrique et/ou en utilisant de préférence des outils manuels ou des outils à vitesse lente.

Le port d'équipements adaptés de protection respiratoire est recommandé. Le port d'une combinaison jetable permet d'éviter la propagation de fibres d'amiante en dehors de la zone de travail. Les combinaisons doivent être jetées après chaque utilisation.

Des informations sur le choix des équipements de protection sont disponibles sur le site internet amiante de l'INRS à l'adresse suivante : www.amiante.inrs.fr. De plus, il convient de disposer d'un sac à déchets à proximité immédiate de la zone de travail et d'une éponge ou d'un chiffon humide de nettoyage.

4. Gestion des déchets contenant de l'amiante

Les déchets de toute nature contenant de l'amiante sont des déchets dangereux. A ce titre, un certain nombre de dispositions réglementaires, dont les principales sont rappelées ci-après, encadrent leur élimination.

Lors de travaux conduisant à un désamiantage de tout ou partie de l'immeuble, la personne pour laquelle les travaux sont réalisés, c'est-à-dire les maîtres d'ouvrage, en règle générale les propriétaires, ont la responsabilité de la bonne gestion des déchets produits, conformément aux dispositions de l'article L. 541-2 du code de l'environnement. Ce sont les producteurs des déchets au sens du code de l'environnement.

Les déchets liés au fonctionnement d'un chantier (équipements de protection, matériel, filtres, bâches, etc.) sont de la responsabilité de l'entreprise qui réalise les travaux.

a. Conditionnement des déchets

Les déchets de toute nature susceptibles de libérer des fibres d'amiante sont conditionnés et traités de manière à ne pas provoquer d'émission de poussières. Ils sont ramassés au fur et à mesure de leur production et conditionnés dans des emballages appropriés et fermés, avec apposition de l'étiquetage prévu par le décret no 88-466 du 28 avril 1988 relatif aux produits contenant de l'amiante et par le code de l'environnement notamment ses articles R. 551-1 à R. 551-13 relatifs aux dispositions générales relatives à tous les ouvrages d'infrastructures en matière de stationnement, chargement ou déchargement de matières dangereuses.

Les professionnels soumis aux dispositions du code du travail doivent procéder à l'évacuation des déchets, hors du chantier, aussitôt que possible, dès que le volume le justifie après décontamination de leurs emballages.

b. Apport en déchèterie

Environ 10 % des déchèteries acceptent les déchets d'amiante lié à des matériaux inertes ayant conservé leur intégrité provenant de ménages, voire d'artisans. Tout autre déchet contenant de l'amiante est interdit en déchèterie.

A partir du 1er janvier 2013, les exploitants de déchèterie ont l'obligation de fournir aux usagers les emballages et l'étiquetage appropriés aux déchets d'amiante.

c. Filières d'élimination des déchets

Les matériaux contenant de l'amiante ainsi que les équipements de protection (combinaison, masque, gants...) et les déchets issus du nettoyage (chiffon...) sont des déchets dangereux. En fonction de leur nature, plusieurs filières d'élimination peuvent être envisagées.

Les déchets contenant de l'amiante lié à des matériaux inertes ayant conservé leur intégrité peuvent être éliminés dans des installations de stockage de déchets non dangereux si ces installations disposent d'un casier de stockage dédié à ce type de déchets.

Tout autre déchet amianté doit être éliminé dans une installation de stockage pour déchets dangereux ou être vitrifiés. En particulier, les déchets liés au fonctionnement du chantier, lorsqu'ils sont susceptibles d'être contaminés par de l'amiante, doivent être éliminés dans une installation de stockage pour déchets dangereux ou être vitrifiés.

d. Information sur les déchèteries et les installations d'élimination des déchets d'amiante

Les informations relatives aux déchèteries acceptant des déchets d'amiante lié et aux installations d'élimination des déchets d'amiante peuvent être obtenues auprès :

- de la préfecture ou de la direction régionale de l'environnement, de l'aménagement et du logement (direction régionale et interdépartementale de l'environnement et de l'énergie en Ile-de-France) ou de la direction de l'environnement, de l'aménagement et du logement ;
- du conseil général (ou conseil régional en Ile-de-France) au regard de ses compétences de planification sur les déchets dangereux ;
- de la mairie ;
- ou sur la base de données « déchets » gérée par l'Agence de l'environnement et de la maîtrise de l'énergie, directement accessible sur internet à l'adresse suivante : www.sinoe.org.

e. Traçabilité

Le producteur des déchets remplit un bordereau de suivi des déchets d'amiante (BSDA, CERFA no 11861). Le formulaire CERFA est

téléchargeable sur le site du ministère chargé de l'environnement. Le propriétaire recevra l'original du bordereau rempli par les autres intervenants (entreprise de travaux, transporteur, exploitant de l'installation de stockage ou du site de vitrification).

Dans tous les cas, le producteur des déchets devra avoir préalablement obtenu un certificat d'acceptation préalable lui garantissant l'effectivité d'une filière d'élimination des déchets.

Par exception, le bordereau de suivi des déchets d'amiante n'est pas imposé aux particuliers voire aux artisans qui se rendent dans une déchèterie pour y déposer des déchets d'amiante lié à des matériaux inertes ayant conservé leur intégrité. Ils ne doivent pas remplir un bordereau de suivi de déchets d'amiante, ce dernier étant élaboré par la déchèterie.

7.6 - Annexe - Autres documents

CALCULS DES MILLIEMES -TANTIEMES DE COPROPRIETE ET REALISATION DE PLANS ASSOCIES SELON LES TEXTES SUIVANTS : LOI 65-557 DU 10 JUILLET 1965, DECRET 67-223 DU 17 MARS 1967, DECRET 2004- 479 du 27 mai 2004 ET SUIVANTS FIXANT LE STATUT DE LA COPROPRIETE DES IMMEUBLES BATIS.

AUTRES :

ETAT DE L'INSTALLATION INTERIEURE DE GAZ

ETAT DES RISQUES NATURELS, MINIERES ET TECHNOLOGIQUES (ENRNM)

DIAGNOSTIC DE PERFORMANCE ENERGETIQUE

DPE INDIVIDUEL POUR MAISONS INDIVIDUELLES, APPARTEMENTS ET LOTS TERTIAIRES AFFECTES A DES IMMEUBLES A USAGE PRINCIPAL D'HABITATION, AINSI QUE LES ATTESTATIONS DE PRISE EN COMPTE DE LA REGLEMENTATION THERMIQUE.

ETAT DE L'INSTALLATION INTERIEURE D'ELECTRICITE.

ETUDE REGLEMENTATION THERMIQUE 2005 ET 20012.

DIAGNOSTIC DE SECURITE PISCINE

DIAGNOSTIC RADON : UNIQUEMENT POUR MAISONS INDIVIDUELLES ET IMMEUBLES D'HABITATION, A L'EXCLUSION DES ERP.

DIAGNOSTIC DANS LE CADRE DE LA LOI SRU AVANT MISE EN COPROPRIETE

DIAGNOSTIC TECHNIQUE GLOBAL (DTG) POUR LES COPROPRIETES - LOI N° 2014-366 POUR L'ACCES AU LOGEMENT ET UN URBANISME RENOVE « ALUR », A L'EXCLUSION DE MISSIONS RELEVANT D'UN PROFESSIONNEL DE LA VENTE OU DE LA LOCATION DE BIENS IMMOBILIERS.

DIAGNOSTIC ACCESSIBILITE HANDICAPES

EXPERTISE EN VALEUR VENALE ET LOCATIVE (SOUS RESERVE D'OBTENTION DE FORMATION)

ETAT DESCRIPTIF DE DIVISION

DIAGNOSTIC DE MITIGATION DU RISQUE INONDATION


La garantie Responsabilité Civile Professionnelle s'exerce à concurrence de 600.000 € par sinistre et par année d'assurance.

La présente attestation ne peut engager l'Assureur au-delà des limites et conditions du contrat auquel elle se réfère.

La présente attestation est valable pour la période du 01/01/2023 au 01/01/2024 sous réserve des possibilités de suspension ou de résiliation en cours d'année d'assurance pour les cas prévus par le Code des Assurances ou le contrat.

Fait à PARIS le 15 décembre 2022

Pour la société :



AXA France IARD SA

Société anonyme au capital de 214 799 030 Euros

Siège social : 313, Terrasses de l'Arche - 92727 Nanterre Cedex 722 057 460 R.C.S. Nanterre

Entreprise régie par le Code des assurances - TVA intracommunautaire n° FR 14 722 057 460

Opérations d'assurances exonérées de TVA - art. 261-C CGI - sauf pour les garanties portées par AXA Assistance

2

Constat de risque d'exposition au plomb CREP

Numéro de dossier : 22952 Lot 1
 Norme méthodologique employée : AFNOR NF X46-030
 Arrêté d'application : Arrêté du 19 août 2011
 Date du repérage : 09/08/2023

Adresse du bien immobilier
<i>Localisation du ou des bâtiments :</i> Département :... Hérault Adresse : Avenue de la Gare (Lot 1) Commune : 34220 SAINT-PONS-DE-THOMIÈRES Section cadastrale AD, Parcelle(s) n° 179, AD 180, AD 181, AD 182, AD 208 Désignation et situation du ou des lot(s) de copropriété : Bâtiment A, Lot numéro Lot 1

Donneur d'ordre / Propriétaire :
Donneur d'ordre : ACTES 7 55 Quai de Bosc 34200 SÈTE Propriétaire : SARL L'ESPINOUSE Représentée par Mr HOMMEZ Avenue Raoul Bonnacaze 34540 BALARUC-LES-BAINS

Le CREP suivant concerne :			
X	Les parties privatives	X	Avant la vente
	Les parties occupées		Avant la mise en location
	Les parties communes d'un immeuble		Avant travaux <i>N.B. : Les travaux visés sont définis dans l'arrêté du 19 août 2011 relatif aux travaux en parties communes nécessitant l'établissement d'un CREP</i>
L'occupant est :		Sans objet, le bien est vacant	
Nom de l'occupant, si différent du propriétaire			
Présence et nombre d'enfants mineurs, dont des enfants de moins de 6 ans		NON	Nombre total : 0 Nombre d'enfants de moins de 6 ans : 0

Société réalisant le constat	
Nom et prénom de l'auteur du constat	Didier VILLAGORDO
N° de certificat de certification	13776196 le 22/08/2022
Nom de l'organisme de certification	BUREAU VERITAS CERTIFICATION France
Organisme d'assurance professionnelle	AXA
N° de contrat d'assurance	10162920804
Date de validité :	01/01/2024

Appareil utilisé	
Nom du fabricant de l'appareil	RITVERC
Modèle de l'appareil / N° de série de l'appareil	Pb200i / 8491
Nature du radionucléide	Co57
Date du dernier chargement de la source	27/07/2023
Activité à cette date et durée de vie de la source	185 MBq

Conclusion des mesures de concentration en plomb						
	Total	Non mesurées	Classe 0	Classe 1	Classe 2	Classe 3
Nombre d'unités de diagnostic	89	0	89	0	0	0
%	100	0 %	100 %	0 %	0 %	0 %

Ce Constat de Risque d'Exposition au Plomb a été rédigé par Didier VILLAGORDO le 09/08/2023 conformément à la norme NF X46-030 «Diagnostic plomb — Protocole de réalisation du constat de risque d'exposition au plomb» et en application de l'arrêté du 19 août 2011 relatif au constat de risque d'exposition au plomb.	
---	--

Lors de la présente mission il n'a pas été repéré de revêtements contenant du plomb au-delà des seuils en vigueur.

Sommaire

1. Rappel de la commande et des références réglementaires	3
2. Renseignements complémentaires concernant la mission	3
2.1 <i>L'appareil à fluorescence X</i>	3
2.2 <i>Le laboratoire d'analyse éventuel</i>	4
2.3 <i>Le bien objet de la mission</i>	4
3. Méthodologie employée	4
3.1 <i>Valeur de référence utilisée pour la mesure du plomb par fluorescence X</i>	5
3.2 <i>Stratégie de mesurage</i>	5
3.3 <i>Recours à l'analyse chimique du plomb par un laboratoire</i>	5
4. Présentation des résultats	5
5. Résultats des mesures	6
6. Conclusion	9
6.1 <i>Classement des unités de diagnostic</i>	9
6.2 <i>Recommandations au propriétaire</i>	9
6.3 <i>Commentaires</i>	9
6.4 <i>Situations de risque de saturnisme infantile et de dégradation du bâti</i>	10
6.5 <i>Transmission du constat à l'agence régionale de santé</i>	10
7. Obligations d'informations pour les propriétaires	11
8. Information sur les principales réglementations et recommandations en matière d'exposition au plomb	11
8.1 <i>Textes de référence</i>	11
8.2 <i>Ressources documentaires</i>	12
9. Annexes	12
9.1 <i>Notice d'Information</i>	12
9.2 <i>Illustrations</i>	13
9.3 <i>Analyses chimiques du laboratoire</i>	13

Nombre de pages de rapport : 13**Liste des documents annexes :**

- Notice d'information (2 pages)
- Croquis
- Rapport d'analyses chimiques en laboratoire, le cas échéant.

Nombre de pages d'annexes : 2

1. Rappel de la commande et des références réglementaires

Rappel du cadre réglementaire et des objectifs du CREP

Le constat de risque d'exposition au plomb (CREP), défini par les articles L.1334-5 à 10 code de la santé publique et R.1334-10 à 12, consiste à mesurer la concentration en plomb des revêtements du bien immobilier, afin d'identifier ceux contenant du plomb, qu'ils soient dégradés ou non, à décrire leur état de conservation et à repérer, le cas échéant, les situations de risque de saturnisme infantile ou de dégradation du bâti.

Les résultats du CREP doivent permettre de connaître non seulement le risque immédiat lié à la présence de revêtements dégradés contenant du plomb (qui génèrent spontanément des poussières ou des écailles pouvant être ingérées par un enfant), mais aussi le risque potentiel lié à la présence de revêtements en bon état contenant du plomb (encore non accessible).

Quand le CREP est réalisé en application des Articles L.1334-6 et L.1334-7, il porte uniquement sur les revêtements privatifs d'un logement, y compris les revêtements extérieurs au logement (volet, portail, grille, ...)

Quand le CREP est réalisé en application de l'Article L.1334-8, seuls les revêtements des parties communes sont concernés (sans omettre, par exemple, la partie extérieure de la porte palière).

La recherche de canalisations en plomb ne fait pas partie du champ d'application du CREP.

Si le bien immobilier concerné est affecté en partie à des usages autres que l'habitation, le CREP ne porte que sur les parties affectées à l'habitation. Dans les locaux annexes de l'habitation, le CREP porte sur ceux qui sont destinés à un usage courant, tels que la buanderie.

Réalisation d'un constat de risque d'exposition au plomb (CREP) :

dans les parties privatives du bien décrit ci-après en prévision de sa vente (en application de l'Article L.1334-6 du code de la santé publique) ou de sa mise en location (en application de l'Article L.1334-7 du code de la santé publique)

2. Renseignements complémentaires concernant la mission

2.1 L'appareil à fluorescence X

Nom du fabricant de l'appareil	RITVERC	
Modèle de l'appareil	Pb200i	
N° de série de l'appareil	8491	
Nature du radionucléide	Co57	
Date du dernier chargement de la source	27/07/2023	Activité à cette date et durée de vie : 185 MBq
Autorisation/Déclaration ASN (DGSNR)	N° T340462	Nom du titulaire/signataire VILLAGORDO Didier
	Date d'autorisation/de déclaration 10/07/2020	Date de fin de validité (si applicable) Sans objet
Nom du titulaire de l'autorisation ASN (DGSNR)	VILLAGORDO Didier	
Nom de la Personne Compétente en Radioprotection (PCR)	Didier VILLAGORDO	

Étalon : RIVERTEC GmbH, T=24°C. h=65%, p=101 Kpa, background ofy - radiation = 0.é uSvxh-1

Vérification de la justesse de l'appareil	n° de mesure	Date de la vérification	Concentration (mg/cm ²)
Etalonnage entrée	1	09/08/2023	1 (+/- 0,1)
Etalonnage sortie	180	09/08/2023	1 (+/- 0,1)

La vérification de la justesse de l'appareil consiste à réaliser une mesure de la concentration en plomb sur un étalon à une valeur proche du seuil.

En début et en fin de chaque constat et à chaque nouvelle mise sous tension de l'appareil une nouvelle vérification de la justesse de l'appareil est réalisée.

2.2 Le laboratoire d'analyse éventuel

Nom du laboratoire d'analyse	Il n'a pas été fait appel à un laboratoire d'analyse
Nom du contact	-
Coordonnées	-
Référence du rapport d'essai	-
Date d'envoi des prélèvements	-
Date de réception des résultats	-

2.3 Le bien objet de la mission

Adresse du bien immobilier	Avenue de la Gare (Lot 1) 34220 SAINT-PONS-DE-THOMIÈRES
Description de l'ensemble immobilier	Habitation (partie privative d'immeuble) Appartement porte 3 au 1er étage
Année de construction	Avant 1949
Localisation du bien objet de la mission	Bâtiment A Lot numéro Lot 1, Section cadastrale AD, Parcelle(s) n° 179, AD 180, AD 181, AD 182, AD 208
Nom et coordonnées du propriétaire ou du syndicat de copropriété (dans le cas du CREP sur parties communes)	SARL LESPINOUSE Représentée par Mr HOMEZ Avenue Raoul Bonnacaze 34540 BALARUC-LES-BAINS
L'occupant est :	Sans objet, le bien est vacant
Date(s) de la visite faisant l'objet du CREP	09/08/2023
Croquis du bien immobilier objet de la mission	Voir partie « 5 Résultats des mesures »

Liste des locaux visités

**Hall / degt,
Salle de bains,
Cuisine,
Chambre 1,
WC,**

**Salon,
Chambre 2,
Couloir,
Salle d'eau,
Chambre 3,
Chambre 4**

Liste des locaux non visités ou non mesurés (avec justification)

Néant

3. Méthodologie employée

La recherche et la mesure du plomb présent dans les peintures ou les revêtements ont été réalisées selon l'arrêté du 19 août 2011 et la norme NF X 46-030 «*Diagnostic Plomb — Protocole de réalisation du Constat de Risque d'Exposition au Plomb*». Les mesures de la concentration surfacique en plomb sont réalisées à l'aide d'un appareil portable à fluorescence X capable d'analyser au moins la raie K du spectre de fluorescence émis en réponse par le plomb, et sont exprimées en mg/cm².

Les éléments de construction de facture récente ou clairement identifiables comme postérieurs au 1er janvier 1949 ne sont pas mesurés, à l'exception des huisseries ou autres éléments métalliques tels que volets, grilles,... (*ceci afin d'identifier la présence éventuelle de minium de plomb*). Bien que pouvant être relativement épais, les enduits sont aussi à considérer comme des revêtements susceptibles de contenir du plomb. D'autres revêtements ne sont pas susceptibles de contenir du plomb : toile de verre, moquette, tissus, crépi, papier peint, ainsi que les peintures et enduits manifestement récents, mais ils peuvent masquer un autre revêtement contenant du plomb et sont donc à analyser.

Les revêtements de type carrelage contiennent souvent du plomb, mais ils ne sont pas visés par le présent arrêté car ce plomb n'est pas accessible.

3.1 Valeur de référence utilisée pour la mesure du plomb par fluorescence X

Les mesures par fluorescence X effectuées sur des revêtements sont interprétées en fonction de la valeur de référence fixée par l'arrêté du 19 août 2011 relatif au constat de risque d'exposition au plomb (article 5) : 1 mg/cm².

3.2 Stratégie de mesurage

Sur chaque unité de diagnostic recouverte d'un revêtement, l'auteur du constat effectue :

- 1 seule mesure si celle-ci montre la présence de plomb à une concentration supérieure ou égale au seuil de 1 milligramme par centimètre carré (1 mg/cm²) ;
- 2 mesures si la première ne montre pas la présence de plomb à une concentration supérieure ou égale au seuil de 1 milligramme par centimètre carré (1 mg/cm²) ;
- 3 mesures si les deux premières ne montrent pas la présence de plomb à une concentration supérieure ou égale au seuil de 1 milligramme par centimètre carré (1 mg/cm²), mais que des unités de diagnostic du même type ont été mesurées avec une concentration en plomb supérieure ou égale à ce seuil dans un même local.

Dans le cas où plusieurs mesures sont effectuées sur une unité de diagnostic, elles sont réalisées à des endroits différents pour minimiser le risque de faux négatifs.

3.3 Recours à l'analyse chimique du plomb par un laboratoire

L'auteur du constat tel que défini à l'Article 4 de l'Arrêté du 19 août 2011 peut recourir à des prélèvements de revêtements qui sont analysés en laboratoire pour la recherche du plomb acido-soluble selon la norme NF X 46-031 «*Diagnostic plomb – Analyse chimique des peintures pour la recherche de la fraction acido-soluble du plomb*», dans le cas suivant :

- lorsque l'auteur du constat repère des revêtements dégradés et qu'il estime ne pas pouvoir conclure quant à la présence de plomb dans ces revêtements.

Le prélèvement est réalisé conformément aux préconisations de la norme NF X 46-030 «*Diagnostic Plomb – Protocole de réalisation du Constat de Risque d'Exposition au Plomb*» précitée sur une surface suffisante pour que le laboratoire dispose d'un échantillon permettant l'analyse dans de bonnes conditions (prélèvement de 0,5 g à 1 g).

L'ensemble des couches de peintures est prélevé en veillant à inclure la couche la plus profonde. L'auteur du constat évite le prélèvement du substrat ou tous corps étrangers qui risquent d'avoir pour effet de diluer la concentration en plomb de l'échantillon. Le prélèvement est réalisé avec les précautions nécessaires pour éviter la dissémination de poussières.

Quel que soit le résultat de l'analyse par fluorescence X, une mesure sera déclarée négative si la fraction acido-soluble mesurée en laboratoire est strictement inférieure à 1,5 mg/g

4. Présentation des résultats

Afin de faciliter la localisation des mesures, l'auteur du constat divise chaque local en plusieurs zones, auxquelles il attribue une lettre (A, B, C ...) selon la convention décrite ci-dessous.

La convention d'écriture sur le croquis et dans le tableau des mesures est la suivante :

- la zone de l'accès au local est nommée «A» et est reportée sur le croquis. Les autres zones sont nommées «B», «C», «D», ... dans le sens des aiguilles d'une montre ;
- la zone «plafond» est indiquée en clair.

Les unités de diagnostic (UD) (par exemple : un mur d'un local, la plinthe du même mur, l'ouvrant d'un portant ou le dormant d'une fenêtre, ...) faisant l'objet d'une mesure sont classées dans le tableau des mesures selon le tableau suivant en fonction de la concentration en plomb et de la nature de la dégradation.

NOTE Une unité de diagnostic (UD) est un ou plusieurs éléments de construction ayant même substrat et même historique en matière de construction et de revêtement.

Concentration en plomb	Nature des dégradations	Classement
< seuils		0
≥ seuils	Non dégradé ou non visible	1
	Etat d'usage	2
	Dégradé	3

5. Résultats des mesures

	Total UD	Non mesurées	Classe 0	Classe 1	Classe 2	Classe 3
Hall /degt	11	-	11 (100 %)	-	-	-
Salle de bains	6	-	6 (100 %)	-	-	-
Cuisine	9	-	9 (100 %)	-	-	-
Chambre 1	9	-	9 (100 %)	-	-	-
WC	6	-	6 (100 %)	-	-	-
Salon	8	-	8 (100 %)	-	-	-
Chambre 2	9	-	9 (100 %)	-	-	-
Couloir	7	-	7 (100 %)	-	-	-
Salle d'eau	6	-	6 (100 %)	-	-	-
Chambre 3	9	-	9 (100 %)	-	-	-
Chambre 4	9	-	9 (100 %)	-	-	-
TOTAL	89	-	89 (100 %)	-	-	-

Hall /degt

Nombre d'unités de diagnostic : 11 - Nombre d'unités de diagnostic de classe 3 repéré : 0 soit 0 %

N°	Zone	Unité de diagnostic	Substrat	Revêtement apparent	Localisation mesure	Mesure (mg/cm²)	Etat* de conservation	Classement UD	Observation
2	A	Mur	plâtre	peinture	partie basse (< 1m)	0,1		0	
3					partie haute (> 1m)	0,1			
4	B	Mur	plâtre	peinture	partie basse (< 1m)	0,1			
5					partie haute (> 1m)	0,1			
6	C	Mur	plâtre	peinture	partie basse (< 1m)	0,1			
7					partie haute (> 1m)	0,1			
8	D	Mur	plâtre	peinture	partie basse (< 1m)	0,1			
9					partie haute (> 1m)	0,1			
10		Plafond	plâtre	peinture	mesure 1	0,1			
11					mesure 2	0,1			
12	A	Porte P1	bois	peinture	partie mobile	0,1			
13					huisserie	0,1			
14	A	Porte P2	bois	peinture	partie mobile	0,1			
15					huisserie	0,1			
16	B	Porte	bois	peinture	partie mobile	0,1			
17					huisserie	0,1			
18	C	Porte P1	bois	peinture	partie mobile	0,1			
19					huisserie	0,1			
20	C	Porte P2	bois	peinture	partie mobile	0,1			
21					huisserie	0,1			
22	D	Porte P2	bois	peinture	partie mobile	0,1			
23					huisserie	0,1			

Salle de bains

Nombre d'unités de diagnostic : 6 - Nombre d'unités de diagnostic de classe 3 repéré : 0 soit 0 %

N°	Zone	Unité de diagnostic	Substrat	Revêtement apparent	Localisation mesure	Mesure (mg/cm²)	Etat* de conservation	Classement UD	Observation
24	A	Mur	plâtre	Peinture	partie basse (< 1m)	0,1		0	
25					partie haute (> 1m)	0,1			
26	B	Mur	plâtre	Peinture	partie basse (< 1m)	0,1			
27					partie haute (> 1m)	0,1			
28	C	Mur	plâtre	Peinture	partie basse (< 1m)	0,1			
29					partie haute (> 1m)	0,1			
30	D	Mur	plâtre	Peinture	partie basse (< 1m)	0,1			
31					partie haute (> 1m)	0,1			
32		Plafond	plâtre	Peinture	mesure 1	0,1			
33					mesure 2	0,1			
34	A	Porte	plâtre	Peinture	partie mobile	0,1			
35					huisserie	0,1			

Cuisine

Nombre d'unités de diagnostic : 9 - Nombre d'unités de diagnostic de classe 3 repéré : 0 soit 0 %

N°	Zone	Unité de diagnostic	Substrat	Revêtement apparent	Localisation mesure	Mesure (mg/cm²)	Etat* de conservation	Classement UD	Observation
36	A	Mur	plâtre	Peinture	partie basse (< 1m)	0,1		0	
37					partie haute (> 1m)	0,1			

38	B	Mur	plâtre	Peinture	partie basse (< 1m)	0,1		0	
39					partie haute (> 1m)	0,1			
40	C	Mur	plâtre	Peinture	partie basse (< 1m)	0,1		0	
41					partie haute (> 1m)	0,1			
42	D	Mur	plâtre	Peinture	partie basse (< 1m)	0,1		0	
43					partie haute (> 1m)	0,1			
44		Plafond	plâtre	Peinture	mesure 1	0,1		0	
45					mesure 2	0,1			
46	A	Porte	bois	Peinture	partie mobile	0,1		0	
47					huisserie	0,1			
48	C	Fenêtre intérieure	bois	Peinture	partie mobile	0,1		0	
49					huisserie	0,1			
50	C	Fenêtre extérieure	bois	Peinture	partie mobile	0,1		0	
51					huisserie	0,1			
52	C	Volets	bois	Peinture	partie basse	0,1		0	
53					partie haute	0,1			

Chambre 1

Nombre d'unités de diagnostic : 9 - Nombre d'unités de diagnostic de classe 3 repéré : 0 soit 0 %

N°	Zone	Unité de diagnostic	Substrat	Revêtement apparent	Localisation mesure	Mesure (mg/cm²)	Etat* de conservation	Classement UD	Observation
54	A	Mur	plâtre	Peinture	partie basse (< 1m)	0,1		0	
55					partie haute (> 1m)	0,1			
56	B	Mur	plâtre	Peinture	partie basse (< 1m)	0,1		0	
57					partie haute (> 1m)	0,1			
58	C	Mur	plâtre	Peinture	partie basse (< 1m)	0,1		0	
59					partie haute (> 1m)	0,1			
60	D	Mur	plâtre	Peinture	partie basse (< 1m)	0,1		0	
61					partie haute (> 1m)	0,1			
62		Plafond	plâtre	Peinture	mesure 1	0,1		0	
63					mesure 2	0,1			
64	A	Porte	bois	Peinture	partie mobile	0,1		0	
65					huisserie	0,1			
66	B	Fenêtre intérieure	bois	Peinture	partie mobile	0,1		0	
67					huisserie	0,1			
68	B	Fenêtre extérieure	bois	Peinture	partie mobile	0,1		0	
69					huisserie	0,1			
70	B	Volets	bois	Peinture	partie basse	0,1		0	
71					partie haute	0,1			

WC

Nombre d'unités de diagnostic : 6 - Nombre d'unités de diagnostic de classe 3 repéré : 0 soit 0 %

N°	Zone	Unité de diagnostic	Substrat	Revêtement apparent	Localisation mesure	Mesure (mg/cm²)	Etat* de conservation	Classement UD	Observation
72	A	Mur	plâtre	Peinture	partie basse (< 1m)	0,1		0	
73					partie haute (> 1m)	0,1			
74	B	Mur	plâtre	Peinture	partie basse (< 1m)	0,1		0	
75					partie haute (> 1m)	0,1			
76	C	Mur	plâtre	Peinture	partie basse (< 1m)	0,1		0	
77					partie haute (> 1m)	0,1			
78	D	Mur	plâtre	Peinture	partie basse (< 1m)	0,1		0	
79					partie haute (> 1m)	0,1			
80		Plafond	plâtre	Peinture	mesure 1	0,1		0	
81					mesure 2	0,1			
82	A	Porte	bois	Peinture	partie mobile	0,1		0	
83					huisserie	0,1			

Salon

Nombre d'unités de diagnostic : 8 - Nombre d'unités de diagnostic de classe 3 repéré : 0 soit 0 %

N°	Zone	Unité de diagnostic	Substrat	Revêtement apparent	Localisation mesure	Mesure (mg/cm²)	Etat* de conservation	Classement UD	Observation
84	A	Mur	plâtre	Peinture	partie basse (< 1m)	0,1		0	
85					partie haute (> 1m)	0,1			
86	B	Mur	plâtre	Peinture	partie basse (< 1m)	0,1		0	
87					partie haute (> 1m)	0,1			
88	C	Mur	plâtre	Peinture	partie basse (< 1m)	0,1		0	
89					partie haute (> 1m)	0,1			
90	D	Mur	plâtre	Peinture	partie basse (< 1m)	0,1		0	
91					partie haute (> 1m)	0,1			
92		Plafond	plâtre	Peinture	mesure 1	0,1		0	
93					mesure 2	0,1			
94	B	Porte	bois	Peinture	partie mobile	0,1		0	
95					huisserie	0,1			
96	D	Fenêtre intérieure	bois	Peinture	partie mobile	0,1		0	
97					huisserie	0,2			
98	D	Fenêtre extérieure	bois	Peinture	partie mobile	0,1		0	
99					huisserie	0,1			

Chambre 2

Nombre d'unités de diagnostic : 9 - Nombre d'unités de diagnostic de classe 3 repéré : 0 soit 0 %

N°	Zone	Unité de diagnostic	Substrat	Revêtement apparent	Localisation mesure	Mesure (mg/cm²)	Etat* de conservation	Classement UD	Observation
100	A	Mur	plâtre	Peinture	partie basse (< 1m)	0,1		0	
101					partie haute (> 1m)	0,1			
102	B	Mur	plâtre	Peinture	partie basse (< 1m)	0,1		0	
103					partie haute (> 1m)	0,1			
104	C	Mur	plâtre	Peinture	partie basse (< 1m)	0,1		0	
105					partie haute (> 1m)	0,1			
106	D	Mur	plâtre	Peinture	partie basse (< 1m)	0,1		0	
107					partie haute (> 1m)	0,1			
108		Plafond	plâtre	Peinture	mesure 1	0,1		0	
109					mesure 2	0,1			
110	A	Porte	bois	Peinture	partie mobile	0,1		0	
111					huisserie	0,1			
112	C	Fenêtre intérieure	bois	Peinture	partie mobile	0,2		0	
113					huisserie	0,1			
114	C	Fenêtre extérieure	bois	Peinture	partie mobile	0,1		0	
115					huisserie	0,1			
116	C	Volets	bois	Peinture	partie basse	0,2		0	

117					partie haute	0,1			
-----	--	--	--	--	--------------	-----	--	--	--

Couloir

Nombre d'unités de diagnostic : 7 - Nombre d'unités de diagnostic de classe 3 repéré : 0 soit 0 %

N°	Zone	Unité de diagnostic	Substrat	Revêtement apparent	Localisation mesure	Mesure (mg/cm²)	Etat* de conservation	Classement UD	Observation
118	A	Mur	plâtre	Peinture	partie basse (< 1m)	0,1		0	
119					partie haute (> 1m)	0,1			
120	B	Mur	plâtre	Peinture	partie basse (< 1m)	0,1		0	
121					partie haute (> 1m)	0,1			
122	C	Mur	plâtre	Peinture	partie basse (< 1m)	0,1		0	
123					partie haute (> 1m)	0,1			
124	D	Mur	plâtre	Peinture	partie basse (< 1m)	0,1		0	
125					partie haute (> 1m)	0,1			
126		Plafond	plâtre	Peinture	mesure 1	0,1		0	
127					mesure 2	0,1			
128	A	Porte	bois	Peinture	partie mobile	0,1		0	
129					huisserie	0,1			
130	C	Porte	bois	Peinture	partie mobile	0,1		0	
131					huisserie	0,1			

Salle d'eau

Nombre d'unités de diagnostic : 6 - Nombre d'unités de diagnostic de classe 3 repéré : 0 soit 0 %

N°	Zone	Unité de diagnostic	Substrat	Revêtement apparent	Localisation mesure	Mesure (mg/cm²)	Etat* de conservation	Classement UD	Observation
132	A	Mur	plâtre	Peinture	partie basse (< 1m)	0,1		0	
133					partie haute (> 1m)	0,1			
134	B	Mur	plâtre	Peinture	partie basse (< 1m)	0,1		0	
135					partie haute (> 1m)	0,1			
136	C	Mur	plâtre	Peinture	partie basse (< 1m)	0,1		0	
137					partie haute (> 1m)	0,1			
138	D	Mur	plâtre	Peinture	partie basse (< 1m)	0,1		0	
139					partie haute (> 1m)	0,1			
140		Plafond	plâtre	Peinture	mesure 1	0,1		0	
141					mesure 2	0,1			
142	A	Porte	bois	Peinture	partie mobile	0,1		0	
143					huisserie	0,1			

Chambre 3

Nombre d'unités de diagnostic : 9 - Nombre d'unités de diagnostic de classe 3 repéré : 0 soit 0 %

N°	Zone	Unité de diagnostic	Substrat	Revêtement apparent	Localisation mesure	Mesure (mg/cm²)	Etat* de conservation	Classement UD	Observation
144	A	Mur	plâtre	peinture	partie basse (< 1m)	0,1		0	
145					partie haute (> 1m)	0,1			
146	B	Mur	plâtre	peinture	partie basse (< 1m)	0,1		0	
147					partie haute (> 1m)	0,1			
148	C	Mur	plâtre	peinture	partie basse (< 1m)	0,1		0	
149					partie haute (> 1m)	0,1			
150	D	Mur	plâtre	peinture	partie basse (< 1m)	0,1		0	
151					partie haute (> 1m)	0,1			
152		Plafond	plâtre	peinture	mesure 1	0,1		0	
153					mesure 2	0,1			
154	A	Porte	bois	peinture	partie mobile	0,1		0	
155					huisserie	0,1			
156	C	Fenêtre intérieure	bois	peinture	partie mobile	0,1		0	
157					huisserie	0,1			
158	C	Fenêtre extérieure	bois	peinture	partie mobile	0,1		0	
159					huisserie	0,1			
160	C	Volets	bois	Peinture	partie basse	0,1		0	
161					partie haute	0,1			

Chambre 4

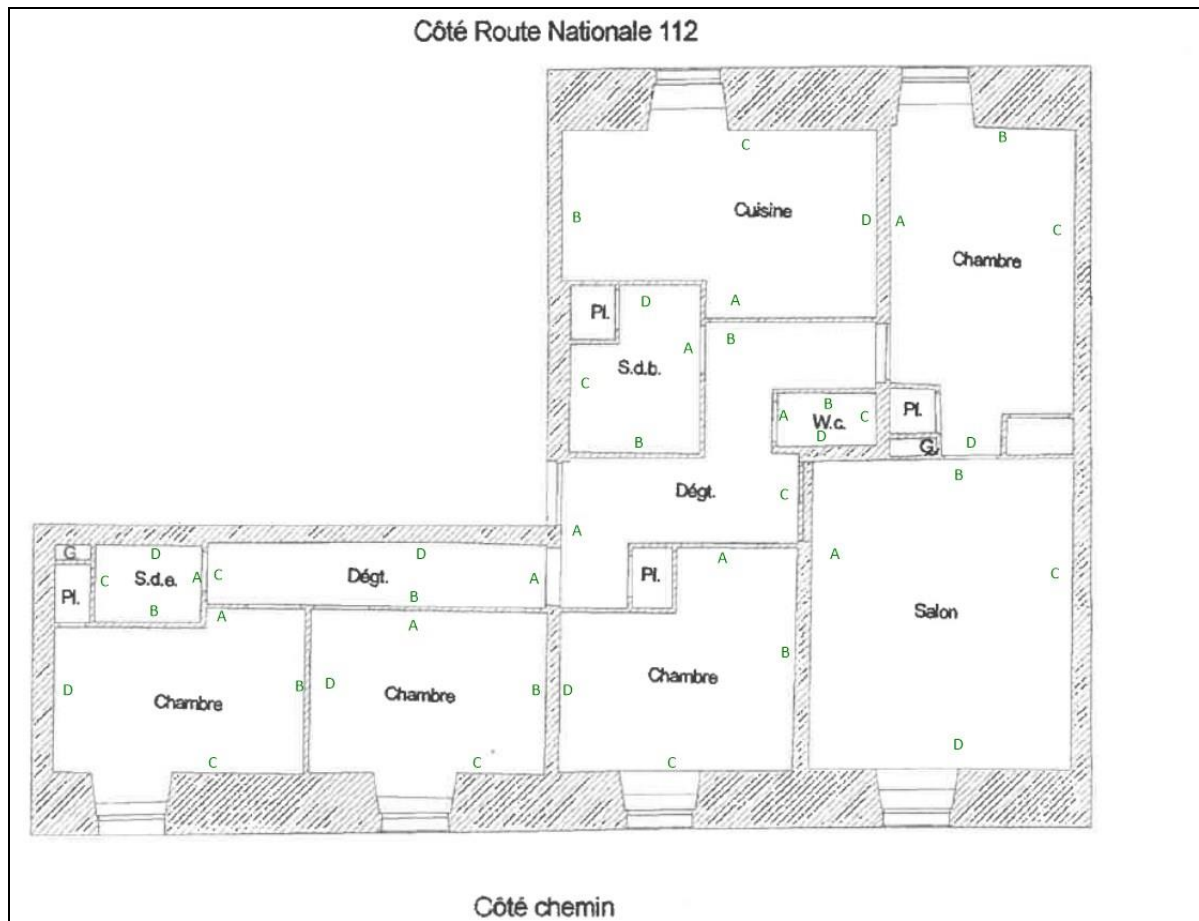
Nombre d'unités de diagnostic : 9 - Nombre d'unités de diagnostic de classe 3 repéré : 0 soit 0 %

N°	Zone	Unité de diagnostic	Substrat	Revêtement apparent	Localisation mesure	Mesure (mg/cm²)	Etat* de conservation	Classement UD	Observation
162	A	Mur	plâtre	Peinture	partie basse (< 1m)	0,1		0	
163					partie haute (> 1m)	0,1			
164	B	Mur	plâtre	Peinture	partie basse (< 1m)	0,1		0	
165					partie haute (> 1m)	0,1			
166	C	Mur	plâtre	Peinture	partie basse (< 1m)	0,1		0	
167					partie haute (> 1m)	0,1			
168	D	Mur	plâtre	Peinture	partie basse (< 1m)	0,1		0	
169					partie haute (> 1m)	0,1			
170		Plafond	plâtre	Peinture	mesure 1	0,1		0	
171					mesure 2	0,1			
172	A	Porte	bois	Peinture	partie mobile	0,1		0	
173					huisserie	0,1			
174	C	Fenêtre intérieure	bois	Peinture	partie mobile	0,1		0	
175					huisserie	0,1			
176	C	Fenêtre extérieure	bois	Peinture	partie mobile	0,1		0	
177					huisserie	0,1			
178	C	Volets	bois	Peinture	partie basse	0,1		0	
179					partie haute	0,1			

NM : Non mesuré car l'unité de diagnostic n'est pas visée par la réglementation.

* L'état de conservation sera, le cas échéant, complété par la nature de la dégradation.

Localisation des mesures sur croquis de repérage



6. Conclusion

6.1 Classement des unités de diagnostic

Les mesures de concentration en plomb sont regroupées dans le tableau de synthèse suivant :

	Total	Non mesurées	Classe 0	Classe 1	Classe 2	Classe 3
Nombre d'unités de diagnostic	89	0	89	0	0	0
%	100	0 %	100 %	0 %	0 %	0 %

6.2 Recommandations au propriétaire

Le plomb (principalement la céruse) contenu dans les revêtements peut provoquer une intoxication des personnes, en particulier des jeunes enfants, dès lors qu'il est inhalé ou ingéré. Les travaux qui seraient conduits sur les surfaces identifiées comme recouvertes de peinture d'une concentration surfacique en plomb égale ou supérieure à 1 mg/cm² devront s'accompagner de mesures de protection collectives et individuelles visant à contrôler la dissémination de poussières toxiques et à éviter toute exposition au plomb tant pour les intervenants que pour les occupants de l'immeuble et la population environnante.

Lors de la présente mission il n'a pas été repéré de revêtements contenant du plomb au-delà des seuils en vigueur.

6.3 Commentaires

Constatations diverses :

Néant

Validité du constat :

Du fait de l'absence de revêtement contenant du plomb ou la présence de revêtements contenant du plomb à des concentrations inférieures aux seuils définis par arrêté des ministres chargés de la santé et de la construction, il n'y a pas lieu de faire établir un nouveau constat à chaque mutation. Le présent constat sera joint à chaque mutation

Documents remis par le donneur d'ordre à l'opérateur de repérage :

Néant

Représentant du propriétaire (accompagnateur) :

Maître BRINGUIER

6.4 Situations de risque de saturnisme infantile et de dégradation du bâti

(Au sens des articles 1 et 8 du texte 40 de l'arrêté du 19 août 2011 relatif au Constat de Risque d'Exposition au Plomb)

Situations de risque de saturnisme infantile

NON	Au moins un local parmi les locaux objets du constat présente au moins 50% d'unités de diagnostic de classe 3
NON	L'ensemble des locaux objets du constat présente au moins 20% d'unités de diagnostic de classe 3

Situations de dégradation de bâti

NON	Les locaux objets du constat présentent au moins un plancher ou plafond menaçant de s'effondrer ou en tout ou partie effondré
NON	Les locaux objets du constat présentent des traces importantes de coulures, de ruissellements ou d'écoulements d'eau sur plusieurs unités de diagnostic d'une même pièce
NON	Les locaux objets du constat présentent plusieurs unités de diagnostic d'une même pièce recouvertes de moisissures ou de nombreuses taches d'humidité.

6.5 Transmission du constat à l'agence régionale de santé

NON	Si le constat identifie au moins l'une de ces cinq situations, son auteur transmet, dans un délai de cinq jours ouvrables, une copie du rapport au directeur général de l'agence régionale de santé d'implantation du bien expertisé en application de l'article L.1334-10 du code de la santé publique.
-----	--

En application de l'Article R.1334-10 du code de la santé publique, l'auteur du présent constat informe de cette transmission le propriétaire, le syndicat des copropriétaires ou l'exploitant du local d'hébergement

Remarque : Néant

Nota : Le présent rapport est établi par une personne dont les compétences sont certifiées par **BUREAU VERITAS CERTIFICATION France - 1 place Zaha Hadid 92400 COURBEVOIE (détail sur www.info-certif.fr)**

Fait à **SAINT-PONS-DE-THOMIÈRES**,le **09/08/2023**Par : **Didier VILLAGORDO**

7. Obligations d'informations pour les propriétaires

Décret n° 2006-474 du 25 avril 2006 relatif à la lutte contre le saturnisme, Article R.1334-12 du code de la santé publique :

«L'information des occupants et des personnes amenées à exécuter des travaux, prévue par l'article L.1334-9 est réalisée par la remise du constat de risque d'exposition au plomb (CREP) par le propriétaire ou l'exploitant du local d'hébergement.»

«Le CREP est tenu par le propriétaire ou l'exploitant du local d'hébergement à disposition des agents ou services mentionnés à l'Article L.1421-1 du code de la santé publique ainsi, le cas échéant, des agents chargés du contrôle de la réglementation du travail et des agents des services de prévention des organismes de Sécurité Sociale.»

Article L1334-9 :

Si le constat, établi dans les conditions mentionnées aux articles L. 1334-6 à L. 1334-8, met en évidence la présence de revêtements dégradés contenant du plomb à des concentrations supérieures aux seuils définis par l'arrêté mentionné à l'article L. 1334-2, le propriétaire ou l'exploitant du local d'hébergement doit en informer les occupants et les personnes amenées à faire des travaux dans l'immeuble ou la partie d'immeuble concerné. Il procède aux travaux appropriés pour supprimer le risque d'exposition au plomb, tout en garantissant la sécurité des occupants. En cas de location, lesdits travaux incombent au propriétaire bailleur. La non-réalisation desdits travaux par le propriétaire bailleur, avant la mise en location du logement, constitue un manquement aux obligations particulières de sécurité et de prudence susceptible d'engager sa responsabilité pénale.

8. Information sur les principales réglementations et recommandations en matière d'exposition au plomb

8.1 Textes de référence

Code de la santé publique :

- Code de la santé publique : Articles L.1334-1 à L.1334-12 et Articles R.1334-1 à R.1334-13 (lutte contre la présence de plomb) ;
- Loi n° 2004-806 du 9 août 2004 relative à la politique de santé publique Articles 72 à 78 modifiant le code de la santé publique ;
- Décret n° 2006-474 du 25 avril 2006 relatif à la lutte contre le saturnisme ;
- Arrêté du 19 août 2011 relatif au constat de risque d'exposition au plomb.

Code de la construction et de l'habitat :

- Code de la construction et de l'habitation : Articles L.271-4 à L.271-6 (Dossier de diagnostic technique) et Articles R.271-1 à R.271-4 (Conditions d'établissement du dossier de diagnostic technique) ;
- Ordonnance n° 2005-655 du 8 juin 2005 relative au logement et à la construction ;
- Décret n° 2006-1114 du 5 septembre 2006 relatif aux diagnostics techniques immobiliers et modifiant le code de la construction et de l'habitation et le code de la santé publique.

Code du travail pour la prévention des risques professionnels liés à l'exposition au plomb :

- Code du travail : Articles L.233-5-1, R.231-51 à R.231-54, R.231-56 et suivants, R.231-58 et suivants, R.233-1, R.233-42 et suivants ;
- Décret n° 2001-97 du 1er février 2001 établissant les règles particulières de prévention des risques cancérigènes, mutagènes ou toxiques pour la reproduction et modifiant le code du travail ;
- Décret n° 93-41 du 11 janvier 1993 relatif aux mesures d'organisation, aux conditions de mise en œuvre et d'utilisation applicables aux équipements de travail et moyens de protection soumis à l'Article L.233-5-1 du code du travail et modifiant ce code (équipements de protection individuelle et vêtements de travail) ;
- Décret n° 2003-1254 du 23 décembre 2003 relatif à la prévention du risque chimique et modifiant le code du travail ;
- Loi n° 91-1414 du 31 décembre 1991 modifiant le code du travail et le code de la santé publique en vue de favoriser la prévention des risques professionnels et portant transposition de directives européennes relatives à la santé et à la sécurité du travail (Équipements de travail) ;
- Décret n° 92-1261 du 3 décembre 1992 relatif à la prévention des risques chimiques (Articles R.231-51 à R.231-54 du code du travail) ;
- Arrêté du 19 mars 1993 fixant, en application de l'Article R.237-8 du code du travail, la liste des travaux dangereux pour lesquels il est établi un plan de prévention.

8.2 Ressources documentaires

Documents techniques :

- Fiche de sécurité H2 F 13 99 Maladies Professionnelles, Plomb, OPPBTP, janvier 1999 ;
- Guide à l'usage des professionnels du bâtiment, Peintures au plomb, *Aide au choix d'une technique de traitement*, OPPBTP, FFB, CEBTP, Éditions OPPBTP 4e trimestre 2001 ;
- Document ED 909 Interventions sur les peintures contenant du plomb, prévention des risques professionnels, INRS, avril 2003 ;
- Norme AFNOR NF X 46-030 «*Diagnostic plomb — Protocole de réalisation du constat de risque d'exposition au plomb*».

Sites Internet :

- **Ministère chargé de la santé** (textes officiels, précautions à prendre en cas de travaux portant sur des peintures au plomb, obligations des différents acteurs, ...) : <http://www.sante.gouv.fr> (dossiers thématiques «Plomb» ou «Saturnisme»)
- **Ministère chargé du logement** : <http://www.logement.gouv.fr>
- **Agence nationale de l'habitat (ANAH)** : <http://www.anah.fr/> (fiche *Peintures au plomb* disponible, notamment)
- **Institut national de recherche et de sécurité (INRS)** : <http://www.inrs.fr/> (règles de prévention du risque chimique, fiche toxicologique plomb et composés minéraux, ...)

9. Annexes

9.1 Notice d'Information

Si le logement que vous vendez, achetez ou louez, comporte des revêtements contenant du plomb : sachez que le plomb est dangereux pour la santé.

Deux documents vous informent :

- Le constat de risque d'exposition au plomb vous permet de localiser précisément ces revêtements : **lisez-le attentivement !**
- La présente notice d'information résume ce que vous devez savoir pour éviter l'exposition au plomb dans ce logement.

Les effets du plomb sur la santé

L'ingestion ou l'inhalation de plomb est toxique. Elle provoque des effets réversibles (anémie, troubles digestifs) ou irréversibles (atteinte du système nerveux, baisse du quotient intellectuel, etc...). Une fois dans l'organisme, le plomb est stocké, notamment dans les os, d'où il peut être libéré dans le sang, des années ou même des dizaines d'années plus tard. **L'intoxication chronique par le plomb, appelée saturnisme, est particulièrement grave chez le jeune enfant. Les femmes en âge de procréer doivent également se protéger car, pendant la grossesse, le plomb peut traverser le placenta et contaminer le fœtus.**

Les mesures de prévention en présence de revêtements contenant du plomb

Des peintures fortement chargées en plomb (céruse) ont été couramment utilisées jusque vers 1950. Ces peintures souvent recouvertes par d'autres revêtements depuis, peuvent être dégradés à cause de l'humidité, à la suite d'un choc, par grattage ou à l'occasion de travaux : les écailles et la poussière ainsi libérées constituent alors une source d'intoxication. Ces peintures représentent le principal risque d'exposition au plomb dans l'habitation.

Le plomb contenu dans les peintures ne présente pas de risque tant qu'elles sont en bon état ou inaccessibles. En revanche, le risque apparaît dès qu'elles s'écaillent ou se dégradent. Dans ce cas, votre enfant peut s'intoxiquer :

- S'il porte à la bouche des écailles de peinture contenant du plomb ;
- S'il se trouve dans une pièce contaminée par des poussières contenant du plomb ;
- S'il reste à proximité de travaux dégageant des poussières contenant du plomb.

Le plomb en feuille contenu dans certains papiers peints (posés parfois sur les parties humides des murs) n'est dangereux qu'en cas d'ingestion de fragments de papier. Le plomb laminé des balcons et rebords extérieurs de fenêtre n'est dangereux que si l'enfant a accès à ces surfaces, y porte la bouche ou suce ses doigts après les avoir touchées.

Pour éviter que votre enfant ne s'intoxique :

- Surveillez l'état des peintures et effectuez les menues réparations qui s'imposent sans attendre qu'elles s'aggravent.
- Lutte contre l'humidité, qui favorise la dégradation des peintures ;
- Évitez le risque d'accumulation des poussières : ne posez pas de moquette dans les pièces où l'enfant joue, nettoyez souvent le sol, les rebords des fenêtres avec une serpillière humide ;
- Veillez à ce que votre enfant n'ait pas accès à des peintures dégradées, à des papiers peints contenant une feuille de plomb, ou à du plomb laminé (balcons, rebords extérieurs de fenêtres) ; lavez ses mains, ses jouets.

En cas de travaux portant sur des revêtements contenant du plomb : prenez des précautions

- Si vous confiez les travaux à une entreprise, remettez-lui une copie du constat du risque d'exposition au plomb, afin qu'elle mette en œuvre les mesures de prévention adéquates ;
- Tenez les jeunes enfants éloignés du logement pendant toute la durée des travaux. Avant tout retour d'un enfant après travaux, les locaux doivent être parfaitement nettoyés ;
- Si vous réalisez les travaux vous-même, prenez soin d'éviter la dissémination de poussières contaminées dans tout le logement et éventuellement le voisinage.

Si vous êtes enceinte :

- **Ne réalisez jamais vous-même des travaux portant sur des revêtements contenant du plomb ;**
- **Éloignez-vous de tous travaux portant sur des revêtements contenant du plomb**

Si vous craignez qu'il existe un risque pour votre santé ou celle de votre enfant, parlez-en à votre médecin (généraliste, pédiatre, médecin de protection maternelle et infantile, médecin scolaire) qui prescrira, s'il le juge utile, un dosage de plomb dans le sang (plombémie). Des informations sur la prévention du saturnisme peuvent être obtenues auprès des directions départementales de l'équipement ou des directions départementales des affaires sanitaires et sociales, ou sur les sites Internet des ministères chargés de la santé et du logement.

9.2 Illustrations

Aucune photo/illustration n'a été jointe à ce rapport.

9.3 Analyses chimiques du laboratoire

Aucune analyse chimique n'a été réalisée en laboratoire.

Etat de l'Installation Intérieure d'Electricité

Numéro de dossier : 22952 Lot 1
Date du repérage : 09/08/2023
Heure d'arrivée : 09 h 00
Durée du repérage : 02 h 00

La présente mission consiste, suivant l'arrêté du 28 septembre 2017 et du 4 avril 2011, à établir un état de l'installation électrique, en vue d'évaluer les risques pouvant porter atteinte à la sécurité des personnes. (Application des articles L. 134-7 du code de la construction et de l'habitation). En aucun cas, il ne s'agit d'un contrôle de conformité de l'installation vis-à-vis de la réglementation en vigueur. Cet état de l'installation intérieure d'électricité a une durée de validité de 3 ans.

A. - Désignation et description du local d'habitation et de ses dépendances

Localisation du local d'habitation et de ses dépendances :

Type d'immeuble : **Appartement**
Adresse : **Avenue de la Gare (Lot 1)**
Commune : **34220 SAINT-PONS-DE-THOMIÈRES**
Département : **Hérault**
Référence cadastrale : **Section cadastrale AD, Parcelle(s) n° 179, AD 180, AD 181, AD 182, AD 208, identifiant fiscal : N/A**

Désignation et situation du ou des lot(s) de copropriété :

..... **Bâtiment A, Lot numéro Lot 1**
Périmètre de repérage : **Appartement porte 3 au 1er étage**
Année de construction : **Avant 1949**
Année de l'installation : **Avant 1949**
Distributeur d'électricité : **Engie**
Parties du bien non visitées : **Néant**

B. - Identification du donneur d'ordre

Identité du donneur d'ordre :

Nom et prénom : **ACTES 7**
Adresse : **55 Quai de Bosc**
..... **34200 SÈTE**
Téléphone et adresse internet : . **Non communiqués**
Qualité du donneur d'ordre (sur déclaration de l'intéressé) : **Autre**

Propriétaire du local d'habitation et de ses dépendances:

Nom et prénom : **SARL L'ESPINOUSE Représentée par Mr HOMMEZ**
Adresse : **Avenue Raoul Bonnacaze**
..... **34540 BALARUC-LES-BAINS**

C. - Identification de l'opérateur ayant réalisé l'intervention et signé le rapport

Identité de l'opérateur de diagnostic :

Nom et prénom : **Didier VILLAGORDO**
Raison sociale et nom de l'entreprise : **SAS HABITAT ENGEENERING**
Adresse : **ROND POINT DE LA GARE**
..... **34540 BALARUC LES BAINS**
Numéro SIRET : **50743758000016**
Désignation de la compagnie d'assurance : **AXA**
Numéro de police et date de validité : **10162920804 - 01/01/2024**

Le présent rapport est établi par une personne dont les compétences sont certifiées par **BUREAU VERITAS CERTIFICATION France** le **12/12/2018** jusqu'au **11/12/2023**. (Certification de compétence **8021711**)

D. – Rappel des limites du champ de réalisation de l'état de l'installation intérieure d'électricité

L'état de l'installation intérieure d'électricité porte sur l'ensemble de l'installation intérieure d'électricité à basse tension des locaux à usage d'habitation située en aval de l'appareil général de commande et de protection de cette installation. Il ne concerne pas les matériels d'utilisation amovibles, ni les circuits internes des matériels d'utilisation fixes, destinés à être reliés à l'installation électrique fixe, ni les installations de production ou de stockage par batteries d'énergie électrique du générateur jusqu'au point d'injection au réseau public de distribution d'énergie ou au point de raccordement à l'installation intérieure. Il ne concerne pas non plus les circuits de téléphonie, de télévision, de réseau informatique, de vidéophonie, de centrale d'alarme, etc., lorsqu'ils sont alimentés en régime permanent sous une tension inférieure ou égale à 50 V en courant alternatif et 120 V en courant continu.

L'intervention de l'opérateur réalisant l'état de l'installation intérieure d'électricité ne porte que sur les constituants visibles, visitables, de l'installation au moment du diagnostic. Elle s'effectue sans démontage de l'installation électrique (hormis le démontage des capots des tableaux électriques lorsque cela est possible) ni destruction des isolants des câbles.

Des éléments dangereux de l'installation intérieure d'électricité peuvent ne pas être repérés, notamment :

- les parties de l'installation électrique non visibles (incorporées dans le gros œuvre ou le second œuvre ou masquées par du mobilier) ou nécessitant un démontage ou une détérioration pour pouvoir y accéder (boîtes de connexion, conduits, plinthes, goulottes, huisseries, éléments chauffants incorporés dans la maçonnerie, luminaires des piscines plus particulièrement) ;
- les parties non visibles ou non accessibles des tableaux électriques après démontage de leur capot ;
- inadéquation entre le courant assigné (calibre) des dispositifs de protection contre les surintensités et la section des conducteurs sur toute la longueur des circuits;

E. – Synthèse de l'état de l'installation intérieure d'électricité**E.1. Anomalies et/ou constatations diverses relevées**

- L'installation intérieure d'électricité ne comporte **aucune anomalie** et ne fait pas l'objet de constatations diverses.
- L'installation intérieure d'électricité ne comporte **aucune anomalie**, mais fait l'objet de **constatations diverses**.
- L'installation intérieure d'électricité **comporte une ou des anomalies**. Il est recommandé au propriétaire de les supprimer en consultant dans les meilleurs délais un installateur électricien qualifié afin d'éliminer les dangers qu'elle(s) présente(nt). L'installation ne fait pas l'objet de constatations diverses.
- L'installation intérieure d'électricité **comporte une ou des anomalies**. Il est recommandé au propriétaire de les supprimer en consultant dans les meilleurs délais un installateur électricien qualifié afin d'éliminer les dangers qu'elle(s) présente(nt). L'installation fait également l'objet de **constatations diverses**.

E.2. Les domaines faisant l'objet d'anomalies sont :

- 1. L'appareil général de commande et de protection et de son accessibilité.
- 2. La protection différentielle à l'origine de l'installation électrique et sa sensibilité appropriée aux conditions de mise à la terre.
- 3. La prise de terre et l'installation de mise à la terre.
- 4. La protection contre les surintensités adaptée à la section des conducteurs, sur chaque circuit.
- 5. La liaison équipotentielle dans les locaux contenant une baignoire ou une douche.
- 6. Les règles liées aux zones dans les locaux contenant une baignoire ou une douche.
- 7. Des matériels électriques présentant des risques de contacts directs.
- 8.1 Des matériels électriques vétustes, inadaptés à l'usage.
- 8.2 Des conducteurs non protégés mécaniquement.
- 9. Des appareils d'utilisation situés dans les parties communes et alimentés depuis la partie privative ou des appareils d'utilisation situés dans la partie privative et alimentés depuis les parties communes.
- 10. La piscine privée ou le bassin de fontaine.

E.3. Les constatations diverses concernent :

- Des installations, parties d'installations ou spécificités non couvertes par le présent diagnostic.
- Des points de contrôle n'ayant pu être vérifiés.
- Des constatations concernant l'installation électrique et/ou son environnement.

F. - Anomalies identifiées

N° Article	Libellé et localisation (*) des anomalies	N° Article	Libellé des mesures compensatoires correctement mises en œuvre
B3.3.6 a3	Au moins un circuit (n'alimentant pas des socles de prises de courant) n'est pas relié à la terre.		
B4.3 c	Plusieurs circuits disposent d'un conducteur neutre commun dont les conducteurs ne sont pas correctement protégés contre les surintensités.		
B8.3 b	L'installation comporte au moins un matériel électrique inadapté à l'usage. Remarques : Présence de matériel électrique inadapté à l'usage ; Faire intervenir un électricien qualifié afin de remplacer les matériels inadaptés par du matériel autorisé (Douilles laiton)		
B8.3 e	Au moins un conducteur isolé n'est pas placé sur toute sa longueur dans un conduit, une goulotte ou une plinthe ou une huisserie, en matière isolante ou métallique, jusqu'à sa pénétration dans le matériel électrique qu'il alimente. Remarques : Présence de conducteurs électriques non protégés mécaniquement ; Faire intervenir un électricien qualifié afin d'installer des protections mécanique sur les conducteurs non protégés (Alimentation chauffe eau)		

(*) Avertissement : la localisation des anomalies n'est pas exhaustive. Il est admis que l'opérateur de diagnostic ne procède à la localisation que d'une anomalie par point de contrôle. Toutefois, cet avertissement ne concerne pas le test de déclenchement des dispositifs différentiels. Méthodologie employée suivant la norme NF C 16-600.

G.1. - Informations complémentaires

Article	Libellé des informations
B11 a3	Il n'y a aucun dispositif différentiel à haute sensibilité inf. ou égal à 30 mA.
B11 b2	Au moins un socle de prise de courant n'est pas de type à obturateur.
B11 c1	L'ensemble des socles de prise de courant possède un puits de 15 mm.

G.2. - Constatations diverses

Certains points de contrôles n'ont pu être effectués. De ce fait la responsabilité du propriétaire reste pleinement engagée en cas d'accident ou d'incident ayant pour origine une défaillance de toute ou partie de l'installation n'ayant pu être contrôlée

Constatation type E1. - Installations, partie d'installation ou spécificités non couvertes

E1 d) le logement étant situé dans un immeuble collectif d'habitation :

- L'installation de mise à la terre située dans les parties communes de l'immeuble collectif d'habitation (prise de terre, conducteur de terre, borne ou barrette principale de terre, liaison équipotentielle principale, conducteur principal de protection et la ou les dérivation(s) éventuelle(s) de terre situées en parties communes de l'immeuble d'habitation) : plus précisément, il n'a pas été contrôlé son existence ni ses caractéristiques
- Les parties d'installation électrique situées dans les parties communes alimentant les matériels d'utilisation placés dans la partie privative : plus précisément, il n'a pas été contrôlé l'état, l'existence de l'ensemble des mesures de protection contre les contacts indirects et surintensités appropriés

Constatation type E2. – Points de contrôle du diagnostic n'ayant pu être vérifiés

N° Article	Libellé des points de contrôle n'ayant pu être vérifiés	Motifs
B1.3 c	B1 - Appareil général de commande et de protection Article : Assure la coupure de l'ensemble de l'installation	L'installation n'était pas alimentée en électricité le jour de la visite.
B2.3.1 c	B2 - Dispositifs de protection différentielle (DDR) Article : Protection de l'ensemble de l'installation	L'installation n'était pas alimentée en électricité le jour de la visite.
B2.3.1 h	B2 - Dispositifs de protection différentielle (DDR) Article : Déclenche, lors de l'essai de fonctionnement, pour un courant de défaut au plus égal à son courant différentiel-résiduel assigné (sensibilité)	L'installation n'était pas alimentée en électricité le jour de la visite.
B2.3.1 i	B2 - Dispositifs de protection différentielle (DDR) Article : Déclenche par action sur le bouton test quand ce dernier est présent	L'installation n'était pas alimentée en électricité le jour de la visite.
B3.3.1 d	B3 - Prise de terre et installation de mise à la terre Article : Valeur de la résistance de la prise de terre adaptée au(x) dispositif(s) différentiel(s)	
B4.3 a2	B4 - Dispositif de protection contre les surintensités adapté à la section des conducteurs sur chaque circuit Article : Tous les dispositifs de protection contre les surintensités sont placés sur les conducteurs de phase.	L'installation n'était pas alimentée en électricité le jour de la visite.

Constatation type E3. - Constatations concernant l'installation électrique et/ou son environnement

Néant

H. – Identification des parties du bien (pièces et emplacements) n'ayant pu être visitées et justification :

Néant

*Nota : Le présent rapport est établi par une personne dont les compétences sont certifiées par **BUREAU VERITAS CERTIFICATION France - 1 place Zaha Hadid 92400 COURBEVOIE (détail sur www.info-certif.fr)***

Dates de visite et d'établissement de l'état :

Visite effectuée le : **09/08/2023**Etat rédigé à **SAINT-PONS-DE-THOMIÈRES**, le **09/08/2023**Par : **Didier VILLAGORDO**


Cachet de l'Entreprise :

SAS HABITAT ENGINEERING

Rond-Point de la Gare

34540 BALARUC LES BAINS

Tél. 04.67.48.68.76

Siret : 5074375800016 – APE : 7120B

habitat.engineering@orange.fr

I. - Objectif des dispositions et description des risques encourus en fonction des anomalies identifiées

Correspondance avec le domaine d'anomalies	Objectif des dispositions et description des risques encourus
B.1	Appareil général de commande et de protection : Cet appareil, accessible à l'intérieur du logement, permet d'interrompre, en cas d'urgence, en un lieu unique, connu et accessible, la totalité de la fourniture de l'alimentation électrique. Son absence, son inaccessibilité ou un appareil inadapté ne permet pas d'assurer cette fonction de coupure en cas de danger (risque d'électrisation, voire d'électrocution), d'incendie ou d'intervention sur l'installation électrique.
B.2	Protection différentielle à l'origine de l'installation : Ce dispositif permet de protéger les personnes contre les risques de choc électrique lors d'un défaut d'isolement sur un matériel électrique. Son absence ou son mauvais fonctionnement peut être la cause d'une électrisation, voire d'une électrocution.
B.3	Prise de terre et installation de mise à la terre : Ces éléments permettent, lors d'un défaut d'isolement sur un matériel électrique, de dévier à la terre le courant de défaut dangereux qui en résulte. L'absence de ces éléments ou leur inexistence partielle peut être la cause d'une électrisation, voire d'une électrocution.
B.4	Protection contre les surintensités : Les disjoncteurs divisionnaires ou coupe-circuits à cartouche fusible, à l'origine de chaque circuit, permettent de protéger les conducteurs et câbles électriques contre les échauffements anormaux dus aux surcharges ou courts-circuits. L'absence de ces dispositifs de protection ou leur calibre trop élevé peut être à l'origine d'incendies.
B.5	Liaison équipotentielle dans les locaux contenant une baignoire ou une douche : Elle permet d'éviter, lors d'un défaut, que le corps humain ne soit traversé par un courant électrique dangereux. Son absence privilégie, en cas de défaut, l'écoulement du courant électrique par le corps humain, ce qui peut être la cause d'une électrisation, voire d'une électrocution.
B.6	Règles liées aux zones dans les locaux contenant une baignoire ou une douche : Les règles de mise en œuvre de l'installation électrique à l'intérieur de tels locaux permettent de limiter le risque de chocs électriques, du fait de la réduction de la résistance électrique du corps humain lorsque celui-ci est mouillé ou immergé. Le non-respect de celles-ci peut être la cause d'une électrisation, voire d'une électrocution.
B.7	Matériels électriques présentant des risques de contact direct : Les matériels électriques dont des parties nues sous tension sont accessibles (matériels électriques anciens, fils électriques dénudés, bornes de connexion non placées dans une boîte équipée d'un couvercle, matériels électriques cassés...) présentent d'importants risques d'électrisation, voire d'électrocution.
B.8	Matériels électriques vétustes ou inadaptés à l'usage : Ces matériels électriques, lorsqu'ils sont trop anciens, n'assurent pas une protection satisfaisante contre l'accès aux parties nues sous tension ou ne possèdent plus un niveau d'isolement suffisant. Lorsqu'ils ne sont pas adaptés à l'usage que l'on veut en faire, ils deviennent très dangereux lors de leur utilisation. Dans les deux cas, ces matériels présentent d'importants risques d'électrisation, voire d'électrocution.
B.9	Appareils d'utilisation situés dans des parties communes et alimentés depuis les parties privatives : Lorsque l'installation électrique issue de la partie privative n'est pas mise en œuvre correctement, le contact d'une personne avec la masse d'un matériel électrique en défaut ou une partie active sous tension peut être la cause d'électrisation, voire d'électrocution.
B.10	Piscine privée ou bassin de fontaine : Les règles de mise en œuvre de l'installation électrique et des équipements associés à la piscine ou au bassin de fontaine permettent de limiter le risque de chocs électriques, du fait de la réduction de la résistance électrique du corps humain lorsque celui-ci est mouillé ou immergé. Le non-respect de celles-ci peut être la cause d'une électrisation, voire d'une électrocution.

J. - Informations complémentaires

Correspondance avec le groupe d'informations	Objectif des dispositions et description des risques encourus
B.11	<p>Dispositif(s) différentiel(s) à haute sensibilité protégeant l'ensemble de l'installation électrique : L'objectif est d'assurer rapidement la coupure du courant de l'installation électrique ou du circuit concerné, dès l'apparition d'un courant de défaut même de faible valeur. C'est le cas notamment lors de la défaillance occasionnelle (telle que l'usure normale ou anormale des matériels, l'imprudence ou le défaut d'entretien, la rupture du conducteur de mise à la terre d'un matériel électrique) des mesures classiques de protection contre les risques d'électrisation, voire d'électrocution.</p> <p>Socles de prise de courant de type à obturateurs : Socles de prise de courant de type à obturateurs : l'objectif est d'éviter l'introduction, en particulier par un enfant, d'un objet dans une alvéole d'un socle de prise de courant sous tension pouvant entraîner des brûlures graves et/ ou l'électrisation, voire l'électrocution.</p> <p>Socles de prise de courant de type à puits : La présence d'un puits au niveau d'un socle de prise de courant évite le risque d'électrisation, voire d'électrocution, au moment de l'introduction des fiche mâles non isolées d'un cordon d'alimentation.</p>

Recommandations relevant du devoir de conseil de professionnel

Néant

Règles élémentaires de sécurité et d'usage à respecter (liste non exhaustive)

L'électricité constitue un danger invisible, inodore et silencieux et c'est pourquoi il faut être vigilant quant aux risques qu'elle occasionne (incendie, électrisation, électrocution). Restez toujours attentif à votre installation électrique, vérifiez qu'elle soit et reste en bon état.

Pour limiter les risques, il existe des moyens de prévention simples :

- Ne jamais manipuler une prise ou un fil électrique avec des mains humides
- Ne jamais tirer sur un fil électrique pour le débrancher
- Débrancher un appareil électrique avant de le nettoyer
- Ne jamais toucher les fiches métalliques d'une prise de courant
- Ne jamais manipuler un objet électrique sur un sol humide ou mouillé

Etat des risques

En application des articles L 125-5, L 125-6, L125-7 et L 556-2 du Code de l'Environnement et de l'article L 121-22-5 du Code de l'Urbanisme



Réalisé en ligne* par	SAS HABITAT ENGEENERING
Numéro de dossier	22952
Date de réalisation	23/08/2023

Localisation du bien	Avenue de la Gare 34220 SAINT-PONS-DE-THOMIERES
Section cadastrale	000 AD 179, 000 AD 180, 000 AD 181, 000 AD 182, 000 AD 208
Altitude	295.48m
Données GPS	Latitude 43.486494 - Longitude 2.772809

Désignation du vendeur	SARL LESPINOUSE Représentée par Mr HOMEZ
Désignation de l'acquéreur	

* Document réalisé en ligne par **SAS HABITAT ENGEENERING** qui assume la responsabilité de la localisation et de la détermination de l'exposition aux risques, sauf pour les réponses générées automatiquement par le système.

EXPOSITION DE L'IMMEUBLE AU REGARD D'UN OU PLUSIEURS PLANS DE PRÉVENTION DE RISQUES				
Zonage réglementaire sur la sismicité : Zone 1 - Très faible			EXPOSÉ **	-
Commune à potentiel radon de niveau 3			EXPOSÉ **	-
Immeuble situé dans un Secteur d'Information sur les sols			NON EXPOSÉ **	-
PPRn	Inondation par crue	Prescrit le 23/12/2002	EXPOSÉ **	-
INFORMATIONS PORTÉES À CONNAISSANCE				
-	Mouvement de terrain	Informatif ⁽¹⁾	NON EXPOSÉ **	-
-	Mouvement de terrain Affaissements et effondrements	Informatif ⁽¹⁾	EXPOSÉ **	-
-	Mouvement de terrain Argile (Loi ELAN)	Informatif ⁽¹⁾	EXPOSÉ **	-

** Réponses automatiques générées par le système.

⁽¹⁾ À ce jour, ce risque n'est donné qu'à titre **INFORMATIF** et n'est pas retranscrit dans l'Imprimé Officiel.

SOMMAIRE

Synthèse de votre Etat des Risques
Imprimé Officiel (feuille rose/violette)
Arrêtés de Catastrophes Naturelles / Déclaration de sinistres indemnisés
Extrait Cadastral
Zonage réglementaire sur la Sismicité
Cartographies des risques auxquelles l'immeuble est exposé
Annexes : Cartographies des risques auxquelles l'immeuble n'est pas exposé
Annexes : Arrêtés

Etat des risques

En application des articles L 125-5, L 125-6, L125-7 et L 556-2 du Code de l'Environnement et de l'article L 121-22-5 du Code de l'Urbanisme

Attention ! S'ils n'impliquent pas d'obligation ou d'interdiction réglementaire particulière, les aléas connus ou prévisibles qui peuvent être signalés dans les divers documents d'information préventive et concerner le bien immobilier, ne sont pas mentionnés par cet état.

Cet état est établi sur la base des informations mises à disposition par arrêté préfectoral n° du mis à jour le

Adresse de l'immeuble Cadastre

Situation de l'immeuble au regard d'un plan de prévention de risques naturels (PPRN)

> L'immeuble est situé dans le périmètre d'un PPR N prescrit anticipé approuvé date ¹ oui non

¹ si oui, les risques naturels pris en compte sont liés à :

inondation crue torrentielle mouvements de terrain avalanches sécheresse / argile
cyclone remontée de nappe feux de forêt séisme volcan

> L'immeuble est concerné par des prescriptions de travaux dans le règlement du PPRN ² oui non

² si oui, les travaux prescrits ont été réalisés oui non

Situation de l'immeuble au regard d'un plan de prévention de risques miniers (PPRM)

> L'immeuble est situé dans le périmètre d'un PPR M prescrit anticipé approuvé date ³ oui non

³ si oui, les risques miniers pris en compte sont liés à : autres

> L'immeuble est concerné par des prescriptions de travaux dans le règlement du PPRM ⁴ oui non

⁴ si oui, les travaux prescrits ont été réalisés oui non

Situation de l'immeuble au regard d'un plan de prévention de risques technologiques (PPRT)

> L'immeuble est situé dans le périmètre d'étude d'un PPRT prescrit et non encore approuvé ⁵ oui non

⁵ si oui, les risques technologiques pris en considération dans l'arrêté de prescription sont liés à : effet toxique effet thermique effet de surpression projection risque industriel

> L'immeuble est situé dans le périmètre d'exposition aux risques d'un PPR T approuvé oui non

> L'immeuble est situé dans un secteur d'expropriation ou de délaissement oui non

> L'immeuble est situé en zone de prescription ⁶ oui non

⁶ Si la transaction concerne un logement, les travaux prescrits ont été réalisés oui non

⁶ Si la transaction ne concerne pas un logement, l'information sur le type de risques auxquels l'immeuble est exposé ainsi que leur gravité, probabilité et cinétique, est jointe à l'acte de vente oui non

Situation de l'immeuble au regard du zonage sismique réglementaire

> L'immeuble est situé dans une commune de sismicité classée en zone 1 très faible zone 2 faible zone 3 modérée zone 4 moyenne zone 5 forte

Situation de l'immeuble au regard du zonage réglementaire à potentiel radon

> L'immeuble se situe dans une commune à potentiel radon classée en niveau 3 oui non

Information relative à la pollution de sols

> Le terrain se situe en secteurs d'information sur les sols (SIS) NC* oui non

* Non Communiqué (en cours d'élaboration par le représentant de l'Etat dans le département)

Situation de l'immeuble au regard du recul du trait de côte (RTC)

> L'immeuble est situé sur une commune exposée au recul du trait de côte et listée par décret n°2023-698 du 31 juillet 2023 oui non

> L'immeuble est situé dans une zone exposée au recul du trait de côte identifiée par un document d'urbanisme. NC* oui non

* Non Communiqué (en cours d'élaboration par le représentant de la commune)

Si oui, l'horizon temporel d'exposition au recul du trait de côte est : > compris entre trente et cent ans

> L'immeuble est-il concerné par des prescriptions applicables à cette zone ? oui non

> L'immeuble est-il concerné par une obligation de démolition et de remise en état à réaliser ? oui non

Information relative aux sinistres indemnisés par l'assurance à la suite d'une catastrophe N/M/T**

** catastrophe naturelle, minière ou technologique

> L'immeuble a-t-il donné lieu au versement d'une indemnité à la suite d'une catastrophe N/M/T oui non

Documents à fournir obligatoirement

Vendeur - Acquéreur

Vendeur

Acquéreur

Date Fin de validité

Cet état, à remplir par le vendeur ou le bailleur, est destiné à être en annexe d'un contrat de vente ou de location d'un bien immobilier et à être remis, dès la première visite, au potentiel acquéreur par le vendeur. Il doit dater de moins de 6 mois et être actualisé, si nécessaire, lors de l'établissement de la promesse de vente, du contrat préliminaire ou de l'acte authentique.

Arrêtés de Catastrophes Naturelles / Déclaration de sinistres indemnisés

en application du chapitre IV de l'article L125-5 du Code de l'environnement

Préfecture : Hérault

Adresse de l'immeuble : Avenue de la Gare 34220 SAINT-PONS-DE-THOMIERES

En date du : 23/08/2023

Sinistres indemnisés dans le cadre d'une reconnaissance de l'état de catastrophe naturelle

Type de catastrophe	Date de début	Date de Fin	Publication	JO	Indemnisé
Tempête	06/11/1982	10/11/1982	18/11/1982	19/11/1982	<input type="checkbox"/>
Inondations et coulées de boue	15/12/1995	18/12/1995	02/02/1996	03/02/1996	<input type="checkbox"/>
Inondations et coulées de boue	28/01/1996	30/01/1996	02/02/1996	03/02/1996	<input type="checkbox"/>
Inondations et coulées de boue	12/11/1999	14/11/1999	17/11/1999	18/11/1999	<input type="checkbox"/>
Inondations et coulées de boue	14/03/2011	16/03/2011	15/07/2011	21/07/2011	<input type="checkbox"/>
Inondations et coulées de boue	13/02/2017	15/02/2017	26/06/2017	07/07/2017	<input type="checkbox"/>
Inondations et coulées de boue	14/10/2018	15/10/2018	29/10/2018	08/11/2018	<input type="checkbox"/>
Inondations et coulées de boue	11/03/2022	13/03/2022	08/07/2022	22/07/2022	<input type="checkbox"/>
					<input type="checkbox"/>

Cochez les cases **Indemnisé** si, à votre connaissance, l'immeuble a fait l'objet d'une indemnisation suite à des dommages consécutifs à chacun des événements.

Etabli le :

Signature / Cachet en cas de prestataire ou mandataire

Vendeur : SARL LESPINOUSE Représentée par Mr HOMEZ

Acquéreur :

Pour en savoir plus, chacun peut consulter en préfecture ou en mairie, le dossier départemental sur les risques majeurs, le document d'information communal sur les risques majeurs.

Définition juridique d'une catastrophe naturelle :

Phénomène ou conjonction de phénomènes dont les effets sont particulièrement dommageables.

Cette définition est différente de celle de l'article 1er de la loi n°82-600 du 13 juillet 1982 relative à l'indemnisation des victimes de catastrophes naturelles, qui indique: "sont considérés comme effets des catastrophes naturelles [...] les dommages matériels directs ayant eu pour cause déterminante l'intensité anormale d'un agent naturel, lorsque les mesures habituelles à prendre pour prévenir ces dommages n'ont pu empêcher leur survenance ou n'ont pu être prises". La catastrophe est ainsi indépendante du niveau des dommages causés. La notion "d'intensité anormale" et le caractère "naturel" d'un phénomène relèvent d'une décision interministérielle qui déclare "l'état de catastrophe naturelle".

Source : Guide Général PPR

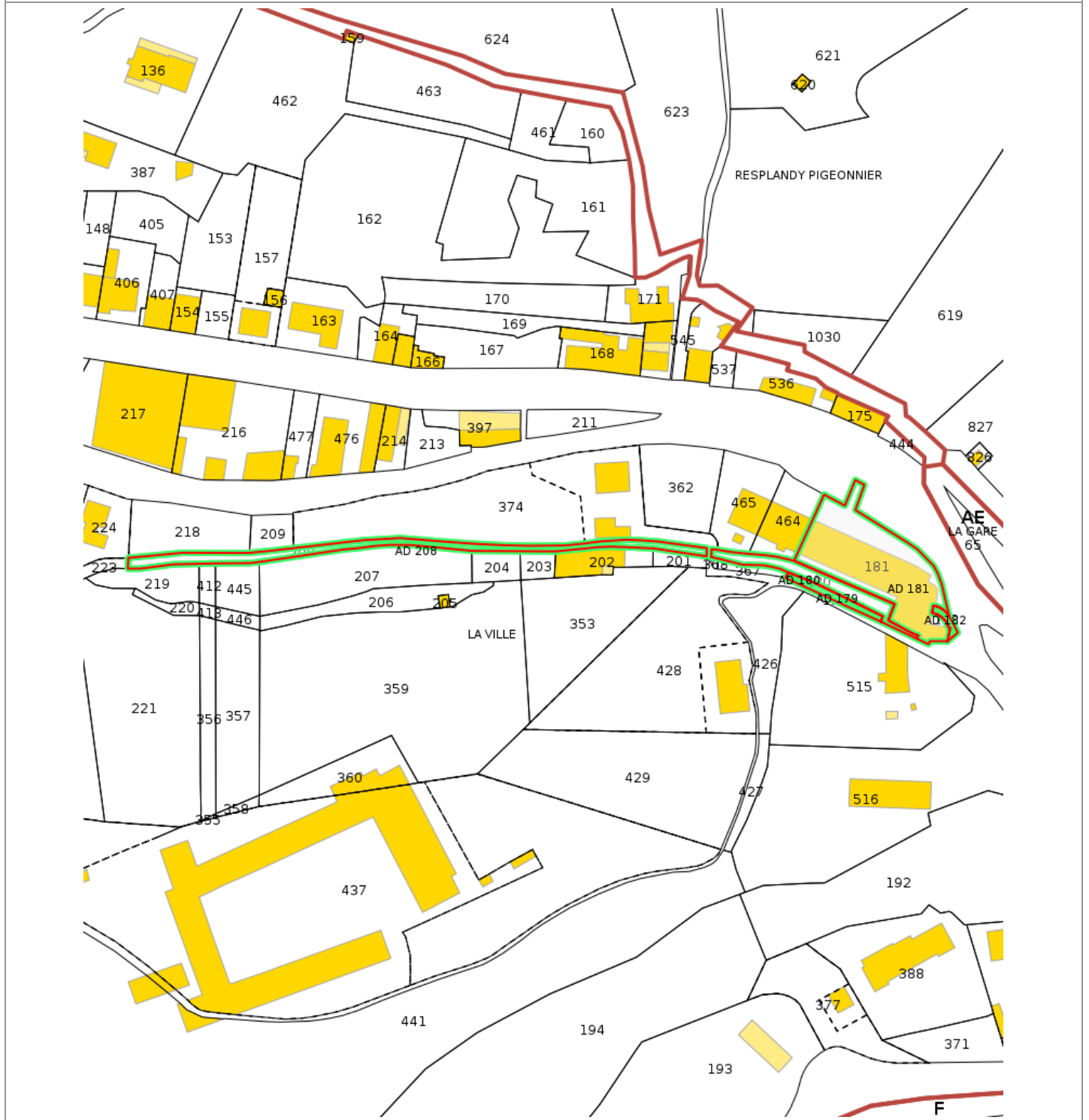
Extrait Cadastral

Département : Hérault

Bases de données : IGN, Cadastre.gouv.fr, Etalab

Commune : SAINT-PONS-DE-THOMIERES

Parcelles : 000 AD 179, 000 AD 180, 000 AD 181, 000 AD 182, 000 AD 208

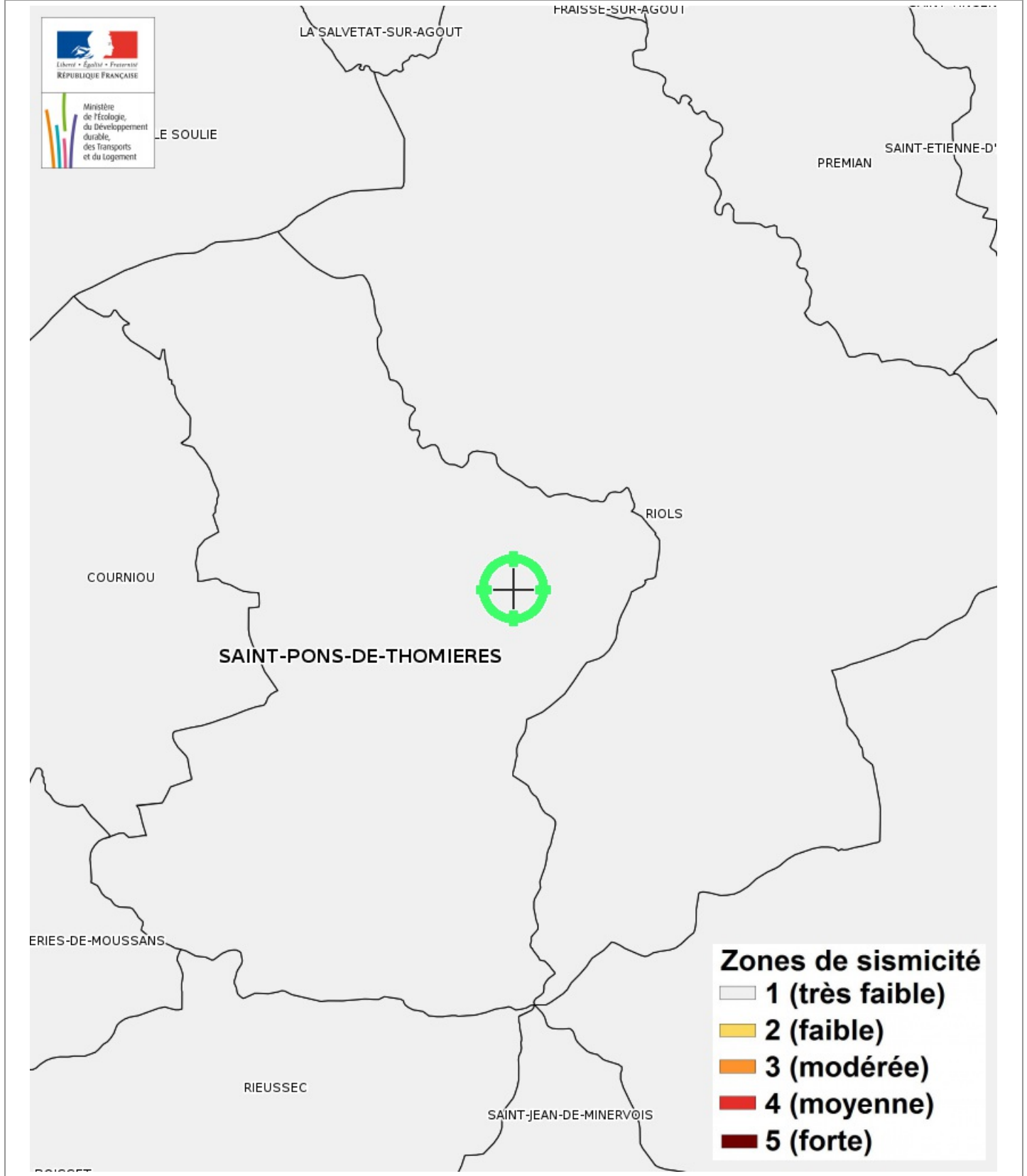


Zonage réglementaire sur la Sismicité

Département : Hérault

Commune : SAINT-PONS-DE-THOMIERES

Zonage réglementaire sur la Sismicité : Zone 1 - Très faible



Carte

Inondation par crue



Direction
Départementale des
Territoires et de la
Mer de l'Hérault

COMMUNE DE SAINT PONS DE THOMIERES PPR INONDATION PRESCRIT



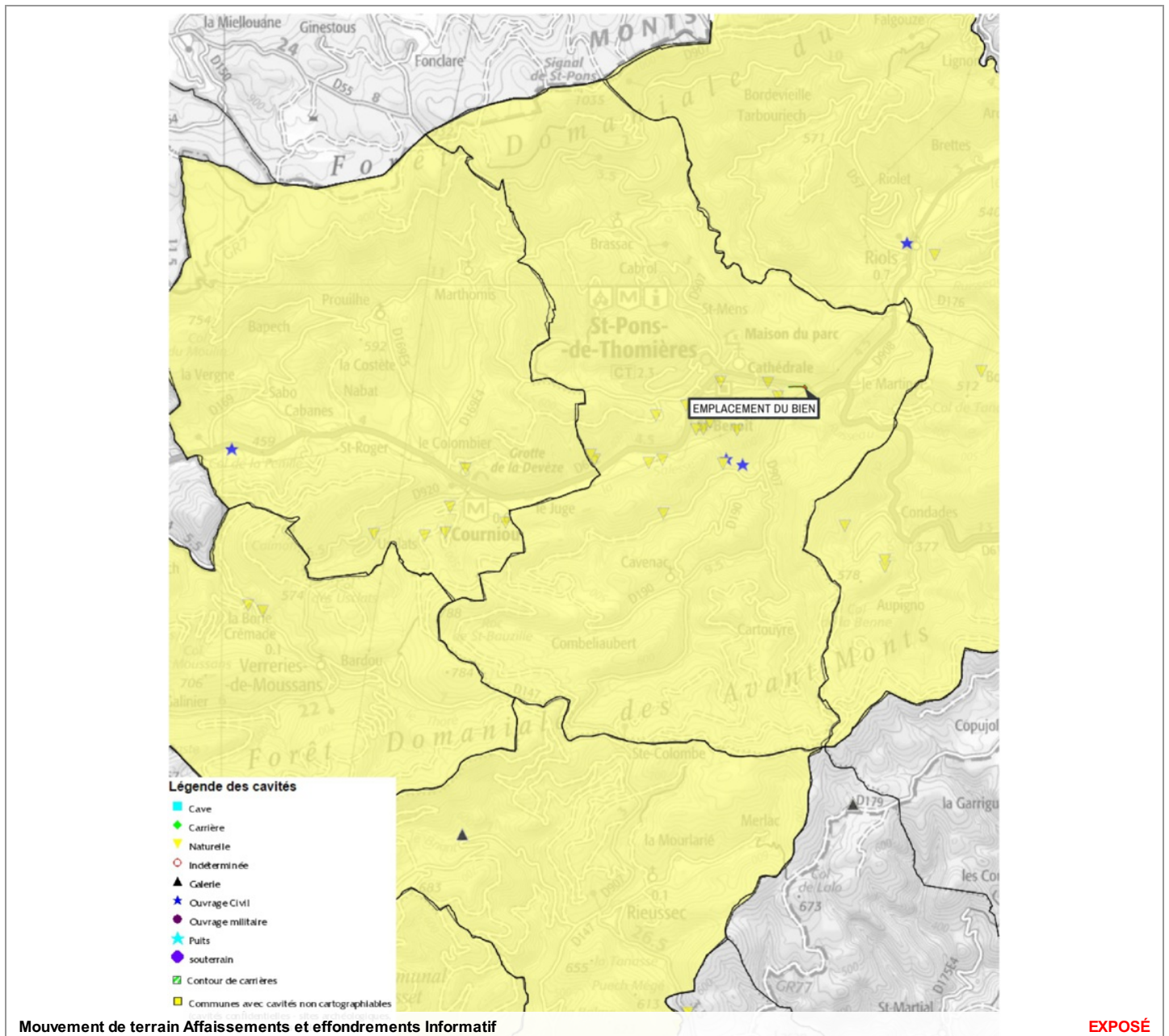
Echelle 1/50000

Inondation par crue Prescrit le 23/12/2002

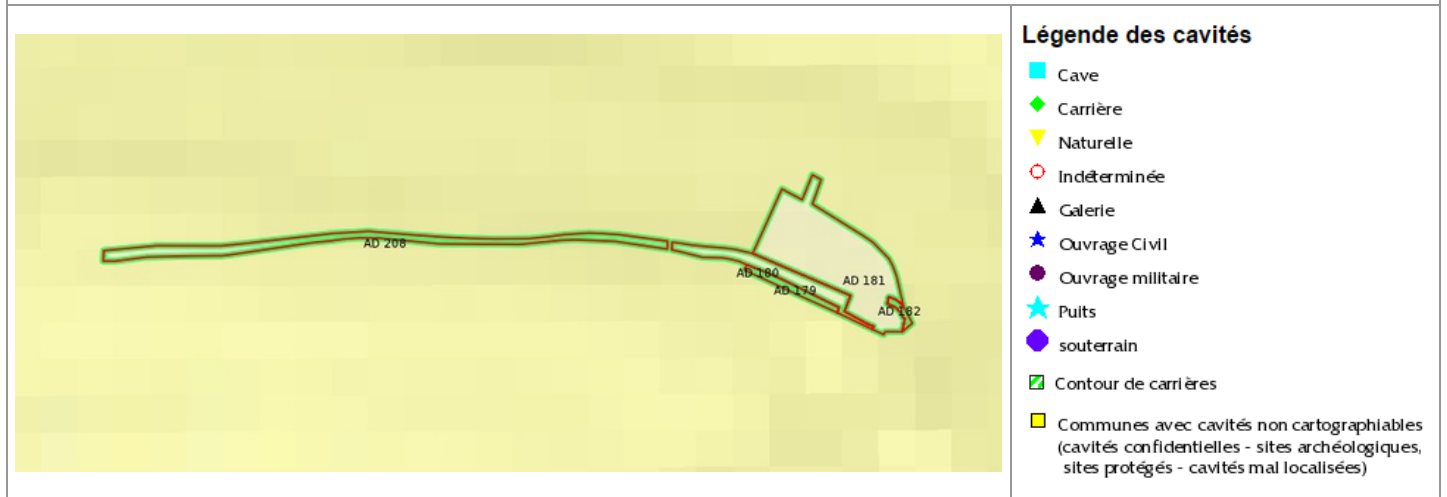
EXPOSÉ

Carte

Mouvement de terrain Affaissements et effondrements

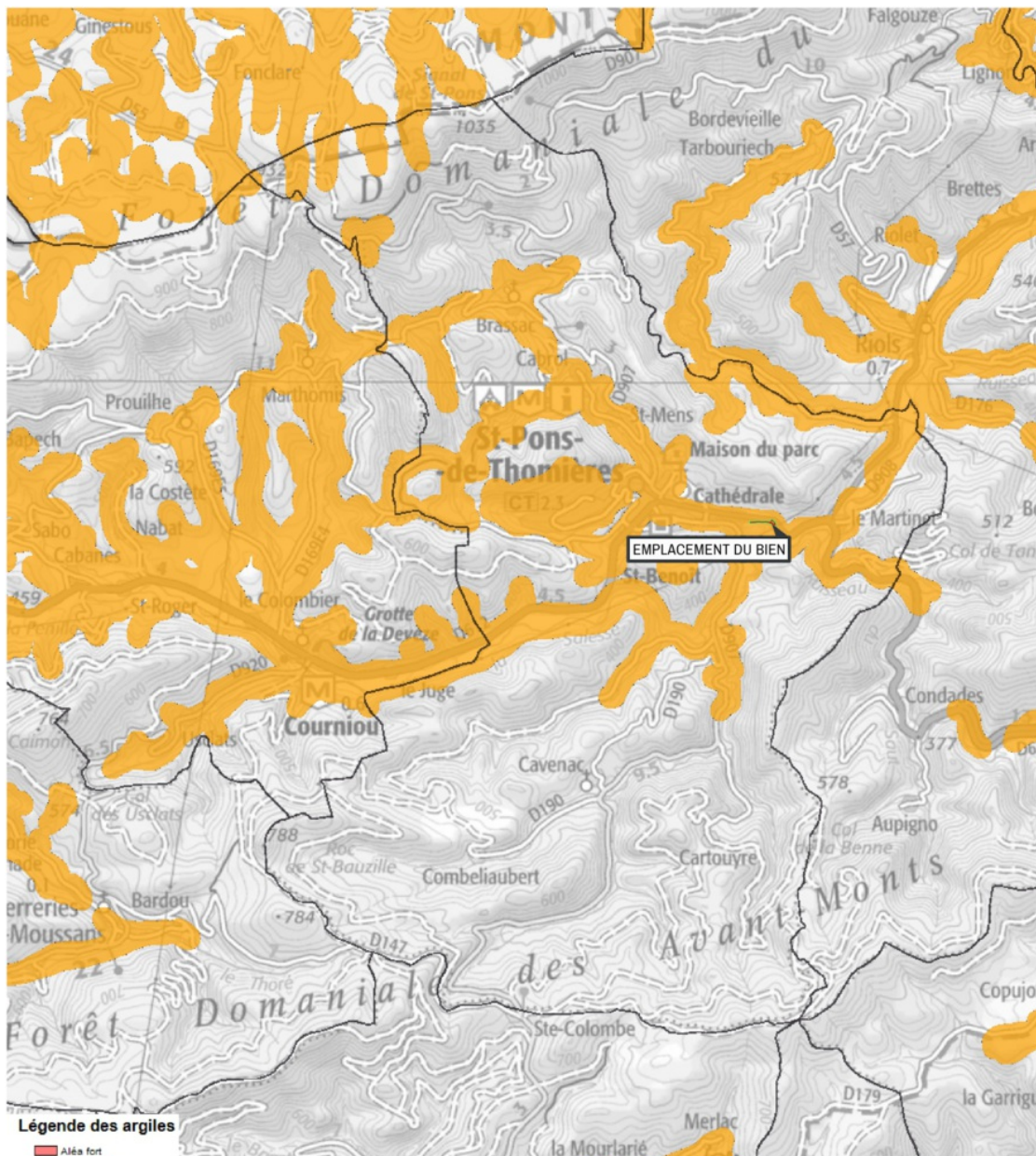


Zoom et Légende extraits de la carte originale ci-dessus



Carte

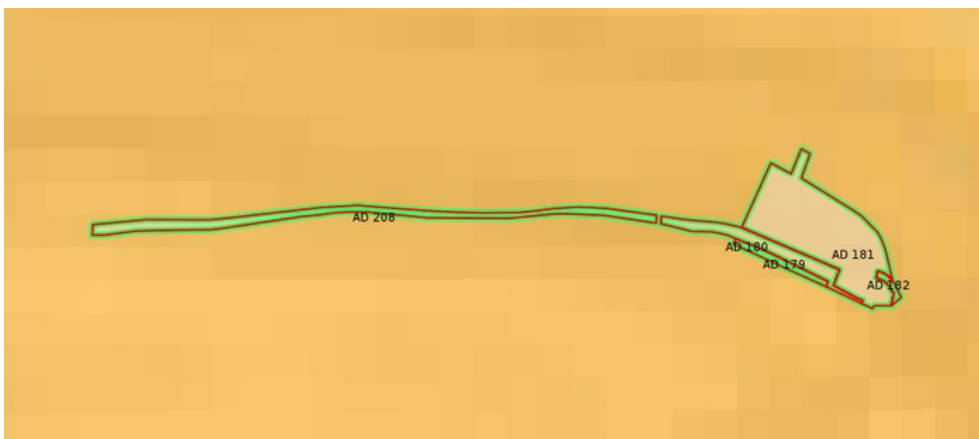
Mouvement de terrain Argile (Loi ELAN)



Mouvement de terrain Argile (Loi ELAN) Informatif

EXPOSÉ

Zoom et Légende extraits de la carte originale ci-dessus



Légende Mouvement de terrain Argile (Loi ELAN)
Carte réglementaire
Source BRGM

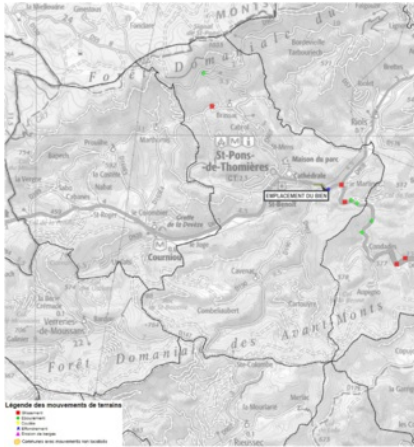
- Aléa fort**
Concerné par la loi ELAN*
- Aléa moyen**
Concerné par la loi ELAN*
- Aléa faible**
Non concerné par la loi ELAN

*Obligation pour le vendeur de fournir une étude géotechnique préalable en cas de vente d'un terrain non bâti constructible.

Annexes

Cartographies des risques auxquelles l'immeuble n'est pas exposé

Zoom extrait de la carte originale ci-contre



Mouvement de terrain Informatif

Annexes

Fiche d'information Radon



Information acquéreur – locataire (IAL – article L.125-5 du CE)

Le zonage radon sur ma commune

Le zonage à potentiel radon des sols France métropolitaine



Qu'est-ce que le radon?

Le radon est un gaz radioactif naturel inodore, incolore et inerte chimiquement. Il est issu de la désintégration de l'uranium et du radium présents dans le sol et les roches.

Le radon est présent partout : dans l'air, le sol, l'eau avec une concentration très variable d'un lieu à l'autre suivant de nombreux facteurs : pression, température, porosité, ventilation...

Dans l'air extérieur, le radon se dilue rapidement et sa concentration moyenne reste généralement très faible. Par contre, dans les espaces clos comme les bâtiments, il peut s'accumuler et atteindre parfois des concentrations élevées.

Les zones les plus concernées par des niveaux élevés de radon dans les bâtiments sont celles ayant des formations géologiques naturellement riches en uranium (sous-sols granitiques et volcaniques).

La concentration en radon se mesure en becquerel par mètre cube d'air (Bq/m³) et le niveau moyen de radon dans l'habitat français est inférieur à 100 Bq/m³. Il existe néanmoins d'importantes disparités liées aux caractéristiques du sol, mais aussi du bâtiment et de sa ventilation. La concentration varie également selon les habitudes de ses occupants en matière d'aération et de chauffage.

Quel est le risque pour la santé ?

Le radon est classé comme cancérigène certain pour le poumon depuis 1987 (Centre international de recherche sur le cancer de l'OMS). En effet, le radon crée, en se désintégrant, des descendants solides radioactifs (polonium, bismuth, plomb) qui peuvent se fixer sur les aérosols de l'air et, une fois inhalés, se déposer à long des voies respiratoires en provoquant leur irradiation.

À long terme, l'inhalation du radon conduit à augmenter le risque de développer un cancer du poumon. Cette augmentation est proportionnelle à l'exposition cumulée tout au long de sa vie.

En France, le radon est la seconde cause de cancer du poumon, après le tabac, et on estime qu'environ 3000 décès par an lui sont imputables. Qui plus est, pour une même exposition au radon, le risque de développer un cancer du poumon est environ 20 fois plus élevé pour un fumeur que pour un non-fumeur.

Comment connaître l'exposition au radon dans son habitation ?

Le seul moyen de connaître son niveau d'exposition au radon est de le mesurer grâce à des détecteurs (dosimètres radon) pendant au moins de 2 mois en période de chauffe (mi-septembre à fin avril) dans les pièces aux niveaux les plus bas occupés (séjour et chambre de préférence). En effet, le radon provenant principalement des sols sous les bâtiments, les expositions les plus élevées se situent généralement dans les lieux de vie les plus proches du sol.

Les détecteurs sont commercialisés et analysés par des laboratoires spécialisés (renseignements disponibles sur les sites internet mentionnés dans les contacts utiles ci-dessous). Des détecteurs peuvent également être mis à disposition ponctuellement lors de campagnes de prévention (renseignements auprès de sa commune, de l'agence régionale de santé (ARS) ou de la direction régionale de l'environnement, de l'aménagement et du logement (DREAL)).

Il est recommandé d'avoir un niveau de radon dans son logement inférieur au niveau de référence fixé à 300 Bq/m³, et plus généralement, le plus bas raisonnablement possible.

Comment réduire l'exposition au radon dans son habitation ?

Des solutions techniques existent pour réduire la concentration en radon dans son habitation :

- ✓ aérer quotidiennement son domicile par l'ouverture des fenêtres au moins 10 minutes par jour ;
- ✓ ne pas obstruer les entrées et les sorties d'air, quand elles existent, et les nettoyer régulièrement ;
- ✓ veiller à l'entretien régulier du système de ventilation, quand il existe, et à changer les filtres régulièrement.

Les travaux d'aménagement suivants permettent également de réduire la concentration en radon dans son habitation :

- ✓ assurer l'étanchéité de l'interface entre le bâtiment et le sol vis-à-vis du passage du radon (fissures, joints sol/mur, passages des réseaux) ;
- ✓ améliorer, rétablir ou mettre en œuvre une ventilation naturelle ou mécanique dans le soubassement de son domicile.

Les solutions techniques sont à choisir et à adapter à son bâtiment. Aussi, il est conseillé de faire appel à des professionnels du bâtiment qui pourront réaliser un diagnostic de la situation et aider à choisir les solutions les plus adaptées. Une fois ces solutions mises en œuvre, il est recommandé de vérifier leur efficacité en réalisant de nouvelles mesures de radon.

Annexes

Fiche d'information Radon



Information acquéreur – locataire (IAL – article L.125-5 du CE) sur le risque radon

Le potentiel radon des sols

Le potentiel radon des sols représente la capacité du sol à émettre du radon. Il prend en compte la richesse en uranium et radium présents dans les roches du sous-sol, la porosité du sol ainsi que plusieurs facteurs géologiques particuliers pouvant favoriser la remontée du radon vers la surface comme les failles, les cavités souterraines, les zones minières...

Il ne permet pas de connaître la concentration dans son habitation et donc son exposition réelle au radon qui dépend aussi de la qualité de la construction et de son mode de vie. Il permet toutefois d'émettre certaines recommandations selon son intensité.

Recommandations pour un logement situé dans une commune à potentiel radon significatif (zone 3)

Il est recommandé de procéder au mesurage du radon dans son logement dans des pièces aux niveaux les plus bas occupés. Le nombre de détecteurs à placer dépend de la surface du bâtiment, avec a minima deux détecteurs à positionner de préférence dans le séjour et une chambre.

Si les résultats sont inférieurs au niveau de référence de 300 Bq/m³, aucune action particulière n'apparaît aujourd'hui nécessaire, à l'exception des bonnes pratiques en termes de qualité de l'air intérieur de son logement (aération quotidienne de son logement par ouverture des fenêtres au moins dix minutes par jour, pas d'obstruction des systèmes de ventilation...).

Si les résultats dépassent légèrement le niveau de référence, il est recommandé de mettre en œuvre des solutions techniques pour réduire l'exposition au radon dans son habitation. De nouvelles mesures sont à réaliser à l'issue de la réalisation des travaux pour vérifier leur efficacité.

Si les résultats dépassent fortement le niveau de référence (> 1000 Bq/m³), il est fortement recommandé de mettre en œuvre des solutions techniques pour réduire l'exposition au radon dans son habitation. Les solutions sont à choisir et à adapter au bâtiment. Aussi, il est conseillé de faire appel à des professionnels du bâtiment qui pourront réaliser un diagnostic de la situation et aider à choisir les solutions les plus adaptées. Ces solutions peuvent être mises en œuvre progressivement en fonction des difficultés de réalisation ou de leur coût. À l'issue des travaux, il convient de réaliser de nouvelles mesures de radon pour vérifier leur efficacité.

Quel que soit le niveau de radon mesuré dans son logement, si des travaux de rénovation énergétique sont engagés (changement des fenêtres...), il convient de s'assurer du maintien d'un taux de renouvellement de l'air suffisant et d'aérer quotidiennement son logement par ouverture des fenêtres au moins dix minutes par jour. De nouvelles mesures de radon sont également conseillées pour connaître l'évolution de sa situation.

Pour en savoir plus – contacts utiles

Ministère de la transition écologique et de la cohésion des territoires : www.georisques.gouv.fr
Ministère de la santé et de la prévention : <https://sante.gouv.fr/sante-et-environnement/batiments/article/radon>
Au niveau régional :
ARS (santé, environnement) : www.ars.sante.fr
DREAL (logement) : <https://www.ecologie.gouv.fr/services-deconcentres-des-ministeres>
Informations sur le radon :
Institut de radioprotection et de sûreté nucléaire (risque, mesure) : www.irsn.fr/radon

Annexes

Arrêtés



PREFET DE L'HERAULT

ARRETE n° 2012-01-044

**relatif à l'information des acquéreurs et locataires de biens immobiliers
sur les risques naturels et technologiques majeurs**

Le Préfet de la région Languedoc-Roussillon,
Préfet de l'Hérault,
Officier de la Légion d'Honneur,
Commandeur de l'Ordre National du Mérite.

Vu le code général des collectivités territoriales ;

Vu le code de l'environnement, notamment les articles L 125-5 et articles R 125-23 à R 125-27 ;

Vu le décret n° 2010-1255 du 22 octobre 2010 portant délimitation des zones de sismicité du territoire français ;

ARRETE :

ARTICLE 1 :

L'obligation d'information prévue aux paragraphes I et II de l'article L.125-5 du code de l'environnement s'applique dans chacune des communes listées en annexe du présent arrêté.

ARTICLE 2:

Les éléments nécessaires à l'information des acquéreurs et des locataires de biens immobiliers sur les risques naturels et technologiques majeurs sont consignés dans un dossier communal d'information librement consultable en préfecture, sous-préfectures et mairies concernées.

Annexes

Arrêtés

ARTICLE 3 :

L'obligation d'information prévue au paragraphe IV de l'article L.125-5 du code de l'environnement, s'applique pour l'ensemble des arrêtés de reconnaissance de l'état de catastrophe naturelle ou technologique sur le territoire de la commune dans lequel se situe le bien dont la liste est consultable en préfecture, sous-préfectures, mairies concernées et sur le site <http://prim.net/> rubrique « ma commune face aux risques majeurs ».

ARTICLE 4 :

La liste des communes et les dossiers communaux d'information sont mis à jour à chaque arrêté modifiant la situation d'une ou plusieurs communes au regard des conditions mentionnées à l'article R125-25 du code de l'environnement.

ARTICLE 5 :

Un exemplaire du présent arrêté accompagné de la liste des communes mentionnées à l'article 1er est adressé aux maires des communes concernées et à la chambre départementale des notaires.

Le présent arrêté sera affiché en mairie. Il fera l'objet d'un avis de publication dans un journal local.

Il sera consultable sur le site Internet de la préfecture <http://www.herault.pref.gouv.fr/>.

ARTICLE 6 :

Le présent arrêté sera publié au recueil des actes administratifs de l'Etat.

ARTICLE 7 :

Mesdames et Messieurs le secrétaire général de la préfecture, le directeur de cabinet, les sous-préfets d'arrondissements, les chefs de services régionaux et départementaux et les maires du département sont chargés, chacun en ce qui le concerne, de l'exécution du présent arrêté.

Montpellier, le 09 JAN. 2012

Le Préfet,

Pour le Préfet et par délégation,
Le Sous-préfet,
Directeur de Cabinet

Nicolas HONORE

Annexes

Arrêtés

N° Insee	Communes
34232	ROQUEBRUN
34236	ROUET
34237	ROUJAN
34238	SAINT-ANDRE-DE-BUEGES
34239	SAINT-ANDRE-DE-SANGONIS
34240	SAINT-AUNES
34241	SAINT-BAUZILLE-DE-LA-SYLVE
34242	SAINT-BAUZILLE-DE-MONTMEL
34243	SAINT-BAUZILLE-PUTOIS
34244	SAINT-BRES
34245	SAINT-CHINIAN
34246	SAINT-CHRISTOL
34247	SAINT-CLEMENT-DE-RIVIERE
34248	SAINT-CROIX-DE-QUINTILLARGUES
34249	SAINT-DREZERY
34250	SAINT-ETIENNE-D'ALBAGNAN
34251	SAINT-ETIENNE-DE-GOURGAS
34254	SAINT-FELIX-DE-LODEZ
34255	SAINT-GELY-DU-FESC
34256	SAINT-GENIES-DES-MOURGUES
34258	SAINT-GENIES-DE-FONTEUIT
34259	SAINT-GEORGES-D'ORQUES
34261	SAINT-GUILHEM-LE-DESERT
34262	SAINT-GUIRAUD
34263	SAINT-HILAIRE-DE-BEAUVOIR
34264	SAINT-JEAN-DE-BUEGES
34265	SAINT-JEAN-DE-CORNIES
34266	SAINT-JEAN-DE-CUCULLES
34267	SAINT-JEAN-DE-FOS
34270	SAINT-JEAN-DE-VEDAS
34271	SAINT-JULIEN
34272	SAINT-JUST
34273	SAINT-MARTIN-DE-L'ARCON
34274	SAINT-MARTIN-DE-LONDRES
34276	SAINT-MATHIEU-DE-TREVIERS
34277	SAINT-MAURICE-NAVACELLES
34279	SAINT-NAZAIRE-DE-LADAREZ
34280	SAINT-NAZAIRE-DE-PEZAN
34281	SAINT-PARGOIRE
34282	SAINT-PAUL-ET-VALMALLE
34284	SAINT-PONS-DE-THOMIERES

Annexes

Arrêtés



Direction départementale des territoires et de la mer
Service eau, risques et nature

Affaire suivie par : pôle risques
Téléphone : 04 34 46 62 10
Mél : ddtm-risques@herault.gouv.fr

Montpellier, le 24 juillet 2023

ARRÊTÉ PRÉFECTORAL N°DDTM34-2023-07-14102

abrogeant l'arrêté n°2012-01-044 du 9 janvier 2012 et les arrêtés communaux relatifs à l'information des acquéreurs et locataires de biens immobiliers sur les risques naturels et technologiques majeurs

Le préfet de l'Hérault

- Vu** le code général des collectivités territoriales,
- Vu** le code de l'environnement et notamment les articles L.125-2, L.125-5 à L.125-7 et R.125-23 à R.125-27,
- Vu** la loi du 22 août 2021 portant lutte contre le dérèglement climatique et renforcement de la résilience face à ses effets, et notamment son article 236 qui introduit plusieurs évolutions en matière d'information sur les risques applicables depuis le 1er janvier 2023,
- Vu** le décret du 1^{er} octobre 2022 relatif à l'information des acquéreurs et des locataires sur les risques, qui a modifié le contenu et les modalités de cette information,
- Vu** le décret du 30 juin 2021 portant nomination de Monsieur Hugues MOUTOUH en qualité de préfet du département de l'Hérault (hors classe) à compter du 19 juillet 2021 ;
- Vu** l'arrêté préfectoral départemental n°2012-01-044 du 9 janvier 2012 relatif à l'information des acquéreurs et des locataires de biens immobiliers sur les risques naturels et technologiques majeurs, listant les communes de l'Hérault concernées par l'obligation d'information,
- Vu** les arrêtés préfectoraux portant information des acquéreurs et des locataires de biens immobiliers sur les risques naturels et technologiques majeurs, listés en annexe au présent arrêté, qui précisent pour chaque commune les documents de référence pour établir l'état des risques et des pollutions,

Considérant que, en application des articles R.125-23 à R.125-27 du code de l'environnement modifiés par le décret du 1^{er} octobre 2022, le propriétaire vendeur ou bailleur d'un bien immobilier exposé est dans l'obligation d'informer l'acquéreur ou le locataire des risques ou pollutions, en produisant un état des risques et des pollutions dès l'annonce immobilière et actualisé à chaque étape de la vente ou de la location,

Considérant que certaines données utiles pour établir l'état de risques et des pollutions sont désormais mises à disposition sur le site Géorisques du Ministère de l'Ecologie (www.georisques.gouv.fr), et ne donnent plus lieu à des arrêtés du Préfet de l'Hérault,

Sur proposition du Directeur départemental des territoires et de la mer de l'Hérault,

Annexes

Arrêtés

ARRÊTE :

ARTICLE 1 :

Sont abrogés :

- l'arrêté préfectoral départemental n°2012-01-044 du 9 janvier 2012 relatif à l'information des acquéreurs et des locataires de biens immobiliers sur les risques naturels et technologiques majeurs, listant les communes de l'Hérault concernées par l'obligation d'information,
- les 293 arrêtés préfectoraux portant information des acquéreurs et des locataires de biens immobiliers sur les risques naturels et technologiques majeurs, listés en annexe au présent arrêté, qui précisent pour chaque commune les documents de référence pour établir l'état des risques et des pollutions,

ARTICLE 2 :

Certaines données utiles pour établir l'état de risques et le document d'information sur les pollutions sont désormais mises à disposition sur le site Géorisques du Ministère de l'Ecologie (www.georisques.gouv.fr, rubrique information acquéreurs locataires IAL).

Des informations complémentaires relatives aux plans de prévention des risques naturels prévisibles et technologiques dans l'Hérault sont accessibles sur le portail internet des services de l'État (www.herault.gouv.fr).

Il appartient aux propriétaires vendeurs ou bailleurs de vérifier l'exactitude des informations fournies sur Géorisques et de les compléter à partir d'informations dont il dispose, notamment la liste des arrêtés portant reconnaissance de l'état de catastrophe naturelle pris dans la commune qui ont affecté le bien concerné et qui ont donné lieu au versement d'une indemnité.

ARTICLE 3 : Publicité

Une copie du présent arrêté est adressée aux maires des communes concernées par l'obligation d'information des acquéreurs et des locataires listées dans l'arrêté du 9 janvier 2012, ainsi qu'à la Chambre départementale des notaires.

Le présent arrêté sera affiché en mairie pendant un mois.

Le présent arrêté sera publié au Recueil des Actes Administratifs des services de l'État dans l'Hérault. Il fera l'objet d'un avis de publication dans un journal local.

ARTICLE 9 : Exécution

Le secrétaire général de la préfecture de l'Hérault, le directeur départemental des territoires et de la mer de l'Hérault, les maires des communes concernées par l'obligation d'information des acquéreurs et des locataires, sont chargés, chacun en ce qui le concerne, de l'exécution du présent arrêté.

Le Préfet

Hugues MOUTOU

La présente décision peut, dans le délai maximal de deux mois suivant sa notification ou sa publication, faire l'objet d'un recours administratif, soit gracieux auprès du Préfet de l'Hérault - 34 place des Martyrs de la Résistance - 34062 MONTPELLIER CEDEX 2, soit hiérarchique auprès du Ministre de la Transition écologique - 246, boulevard Saint-Germain - 75007 PARIS. L'absence de réponse dans un délai de deux mois vaut décision implicite de rejet.

Un recours contentieux peut également être introduit devant le Tribunal Administratif de Montpellier - 6 rue Pitot - 34000 MONTPELLIER dans le délai maximal de deux mois suivant la notification ou la publication de la présente décision, ou à compter de la réponse de l'administration si un recours administratif a été préalablement déposé. Le tribunal administratif peut également être saisi par l'application informatique "Télérecours citoyens" accessible via le site www.telerecours.fr

Annexes

Arrêtés

Liste des arrêtés

220	SAINT-FELIX-DE-LODEZ	ARRÊTÉ PRÉFECTORAL N° 2011-01-799-215 du 12 avril 2011
221	SAINT GELY-DU-FESC	ARRÊTÉ PRÉFECTORAL N°2012-01-1425-151 du 27 juin 2012
222	SAINT-GENIES-DE-FONTEdit	ARRÊTÉ PRÉFECTORAL N°DDTM34-2016-05-07297 du 31 mai 2016
223	SAINT-GENIES-DES-MOURGUES	ARRÊTÉ PRÉFECTORAL N°2012-01-1425-152 du 27 juin 2012
224	SAINT-GEORGES-D'ORQUES	ARRÊTÉ PRÉFECTORAL N°2012-01-1425-153 du 27 juin 2012
225	SAINT-GUILHEM-LE-DESERT	ARRÊTÉ PRÉFECTORAL N°2012-01-1425-154 du 27 juin 2012
226	SAINT-GUIRAUD	ARRÊTÉ PRÉFECTORAL N° 2011-01-799-221 du 12 avril 2011
227	SAINT-HILAIRE-DE-BEAUVOIR	ARRÊTÉ PRÉFECTORAL N°DDTM34-2017-06-08523 du 07 juillet 2017
228	SAINT-JEAN-DE-BUEGES	ARRÊTÉ PRÉFECTORAL N° 2011-01-799-223 du 12 avril 2011
229	SAINT-JEAN-DE-CORNIES	ARRÊTÉ PRÉFECTORAL N° 2011-01-799-224 du 12 avril 2011
230	SAINT-JEAN-DE-CUCULLES	ARRÊTÉ PRÉFECTORAL N°DDTM34-2013-03-03054 du 29 mars 2013
231	SAINT-JEAN-DE-FOS	ARRÊTÉ PRÉFECTORAL N°2012-01-1425-155 du 27 juin 2012
232	SAINT-JEAN-DE-VEDAS	ARRÊTÉ PRÉFECTORAL N°2012-01-1425-156 du 27 juin 2012
233	SAINT-JULIEN	ARRÊTÉ PRÉFECTORAL N°2012-01-1425-157 du 27 juin 2012
234	SAINT-JUST	ARRÊTÉ PRÉFECTORAL N°2012-01-1425-158 du 27 juin 2012
235	SAINT-MARTIN-DE-L'ARCON	ARRÊTÉ PRÉFECTORAL N°2012-01-1425-159 du 27 juin 2012
236	SAINT-MARTIN-DE-LONDRES	ARRÊTÉ PRÉFECTORAL N°2012-01-1425-160 du 27 juin 2012
237	SAINT-MATHIEU-DE-TREVIERS	ARRÊTÉ PRÉFECTORAL N°DDTM34-2013-03-03055 du 29 mars 2013
238	SAINT-MAURICE - NAVACELLES	ARRÊTÉ PRÉFECTORAL N° 2011-01-799-233 du 12 avril 2011
239	SAINT-NAZAIRE-DE-LADAREZ	ARRÊTÉ PRÉFECTORAL N°2012-01-1425-162 du 27 juin 2012
240	SAINT-NAZAIRE-DE-PEZAN	ARRÊTÉ PRÉFECTORAL N°2012-01-1425-163 du 27 juin 2012
241	SAINT-PARGOIRE	ARRÊTÉ PRÉFECTORAL N°2012-01-1425-164 du 27 juin 2012
242	SAINT-PAUL-ET-VALMALLE	ARRÊTÉ PRÉFECTORAL N° 2011-01-799-237 du 12 avril 2011
243	SAINT-PONS-DE-MAUCHIENS	ARRÊTÉ PRÉFECTORAL N°2012-01-1425-165 du 27 juin 2012
244	SAINT-PONS-DE-THOMIERES	ARRÊTÉ PRÉFECTORAL N°2012-01-046-17 du 09 janvier 2012
245	SAINT-PRIVAT	ARRÊTÉ PRÉFECTORAL N°2012-01-1425-166 du 27 juin 2012
246	SAINT-SATURNIN-DE-LUCIAN	ARRÊTÉ PRÉFECTORAL N° 2011-01-799-241 du 12 avril 2011
247	SAINT-SERIES	ARRÊTÉ PRÉFECTORAL N°2012-01-1425-167 du 27 juin 2012
248	SAINT-THIBERY	ARRÊTÉ PRÉFECTORAL N°2012-01-1425-168 du 27 juin 2012
249	SAINT-VINCENT-DE-BARBAYRARGUES	ARRÊTÉ PRÉFECTORAL N°2012-01-1425-169 du 27 juin 2012
250	SAINT-VINCENT-D'OLARGUES	ARRÊTÉ PRÉFECTORAL N°2012-01-1425-202 du 27 juin 2012
251	SALASC	ARRÊTÉ PRÉFECTORAL N° 2011-01-799-246 du 12 avril 2011
252	SATURARGUES	ARRÊTÉ PRÉFECTORAL N°2012-01-1425-206 du 27 juin 2012
253	SAUSSAN	ARRÊTÉ PRÉFECTORAL N°2012-01-1425-170 du 27 juin 2012
254	SAUSSINES	ARRÊTÉ PRÉFECTORAL N°DDTM34-2017-07-08615 du 06 juillet 2017
255	SAUTEYRARGUES	ARRÊTÉ PRÉFECTORAL N° 2011-01-799-250 du 12 avril 2011
256	SAUVIAN	ARRÊTÉ PRÉFECTORAL N°2012-01-1425-171 du 27 juin 2012
257	SERIGNAN	ARRÊTÉ PRÉFECTORAL N°2012-01-1425-172 du 27 juin 2012
258	SERVIAN	ARRÊTÉ PRÉFECTORAL N°2012-01-1425-173 du 27 juin 2012
259	SETE	ARRÊTÉ PRÉFECTORAL N°2012-01-1425-174 du 27 juin 2012
260	SIRAN	ARRÊTÉ PRÉFECTORAL N°2012-01-1425-175 du 27 juin 2012
261	SORBS	ARRÊTÉ PRÉFECTORAL N° 2011-01-799-256 du 12 avril 2011
262	SOUBES	ARRÊTÉ PRÉFECTORAL N°2012-01-1425-176 du 27 juin 2012
263	SOUMONT	ARRÊTÉ PRÉFECTORAL N°2012-01-1425-177 du 27 juin 2012
264	SUSSARGUES	ARRÊTÉ PRÉFECTORAL N°2012-01-1425-178 du 27 juin 2012
265	TEYRAN	ARRÊTÉ PRÉFECTORAL N°2012-01-1425-179 du 27 juin 2012

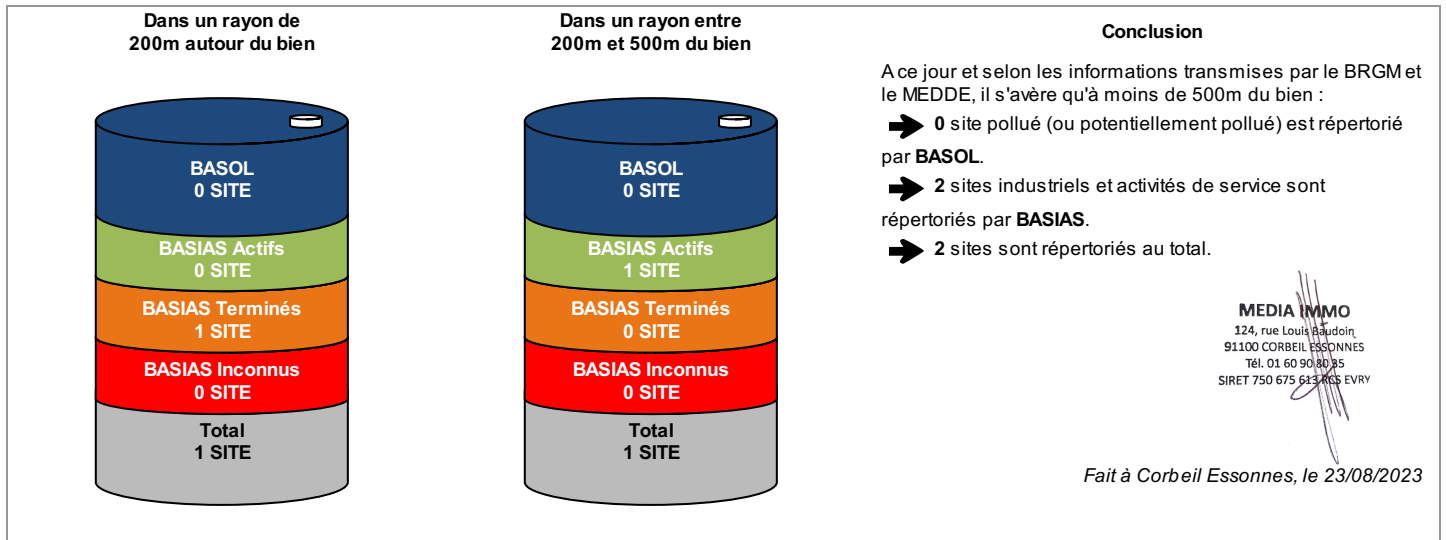
Etat des Risques de Pollution des Sols (ERPS)*



Réalisé en ligne** par	Media Immo
Pour le compte de	SAS HABITAT ENGINEERING
Numéro de dossier	22952
Date de réalisation	23/08/2023

Localisation du bien	Avenue de la Gare 34220 SAINT-PONS-DE-THOMIERES
Section cadastrale	AD 179, AD 180, AD 181, AD 182, AD 208
Altitude	295.48m
Données GPS	Latitude 43.486494 - Longitude 2.772809

Désignation du vendeur	SARL LESPINOUSE Représentée par Mr HOMEZ
Désignation de l'acquéreur	



* Ce présent document n'a pour but que de communiquer, A TITRE INFORMATIF, à l'acquéreur ou au locataire, les informations rendues publiques par l'Etat concernant les risques de pollution des sols.

** Media Immo réalise, sous sa seule responsabilité, l'ERPS du client. Ceci sous couvert que les informations de localisation du bien transmises par le client soient exactes et que les informations obtenues sur les bases de données BASOL, BASIAS, CASIAS et des futurs SIS soient à jour.

Document réalisé à partir des bases de données **BASIAS, BASOL** et **CASIAS**
(gérées par le **BRGM** - Bureau de Recherches Géologiques et Minières et le **MEDDE** - Ministère de l'Ecologie, du Développement Durable et de l'Energie)

SOMMAIRE

Synthèse de votre **Etat des Risques de Pollution des Sols**
Qu'est-ce que l'ERPS ?
Cartographie des sites situés à moins de 200m du bien et à moins de 500m du bien
Inventaire des sites **BASOL / BASIAS** situés à moins de 200m du bien, 500m du bien et non localisés

Qu'est-ce que l'ERPS ?

Ce document n'a pour but que de communiquer, A TITRE INFORMATIF, à l'acquéreur ou au locataire, les informations rendues publiques par l'Etat concernant les risques de pollution des sols.

Qu'est-ce qu'un site pollué ?

Un site pollué est un site qui, du fait d'anciens dépôts de déchets ou d'infiltration de substances polluantes, présente une pollution susceptible de provoquer une nuisance ou un risque pérenne pour les personnes ou l'environnement. Ces situations sont souvent dues à d'anciennes pratiques sommaires d'élimination des déchets, mais aussi à des fuites ou à des épandages de produits chimiques, accidentels ou pas. Il existe également autour de certains sites des contaminations dues à des retombées de rejets atmosphériques accumulés au cours des années voire des décennies.

Comment sont établis les périmètres et attributs des futurs SIS ?

Le préfet élabore la liste des projets de SIS et la porte à connaissance des maires de chaque commune. L'avis des maires est recueilli, puis les informations de pollution des sols sont mises à jour grâce à la contribution des organismes participants. Ces secteurs seront représentés dans un ou plusieurs documents graphiques, à l'échelle cadastrale.

Quels sont les derniers changements ?

Le décret n° 2022-1289 du 1er octobre 2022 relatif à l'information des acquéreurs et des locataires sur les risques vient renforcer le formalisme de l'état de pollution des sols. Depuis le 1er janvier 2023, l'ERP doit mentionner le dernier arrêté pris par le préfet sur l'existence d'un SIS, la date d'élaboration, le numéro des parcelles concernées, ainsi que des dispositions réglementaires, tout en reprenant les informations à disposition dans le système d'information géographique (art R125-26 du Code de l'environnement).

Que signifient BASOL, BASIAS et CASIAS ?

➔ **BASOL** : BAse de données des sites et SOLs pollués (ou potentiellement pollués) par les activités industrielles appelant une action des pouvoirs publics, à titre préventif ou curatif.

➔ **BASIAS** : Base de données d'Anciens Sites Industriels et Activités de Service, réalisée essentiellement à partir des archives et gérée par le BRGM (Bureau de Recherches Géologiques et Minières). **Il faut souligner qu'une inscription dans BASIAS ne préjuge pas d'une éventuelle pollution à son endroit.**

➔ **CASIAS** : Carte des Anciens Sites Industriels et Activités de Service, présentant l'historique des activités industrielles ou de services que se sont succédés au cours du temps. **CASIAS ne préjuge pas d'une pollution effective des sols des établissements recensés.**

Que propose Media Immo ?

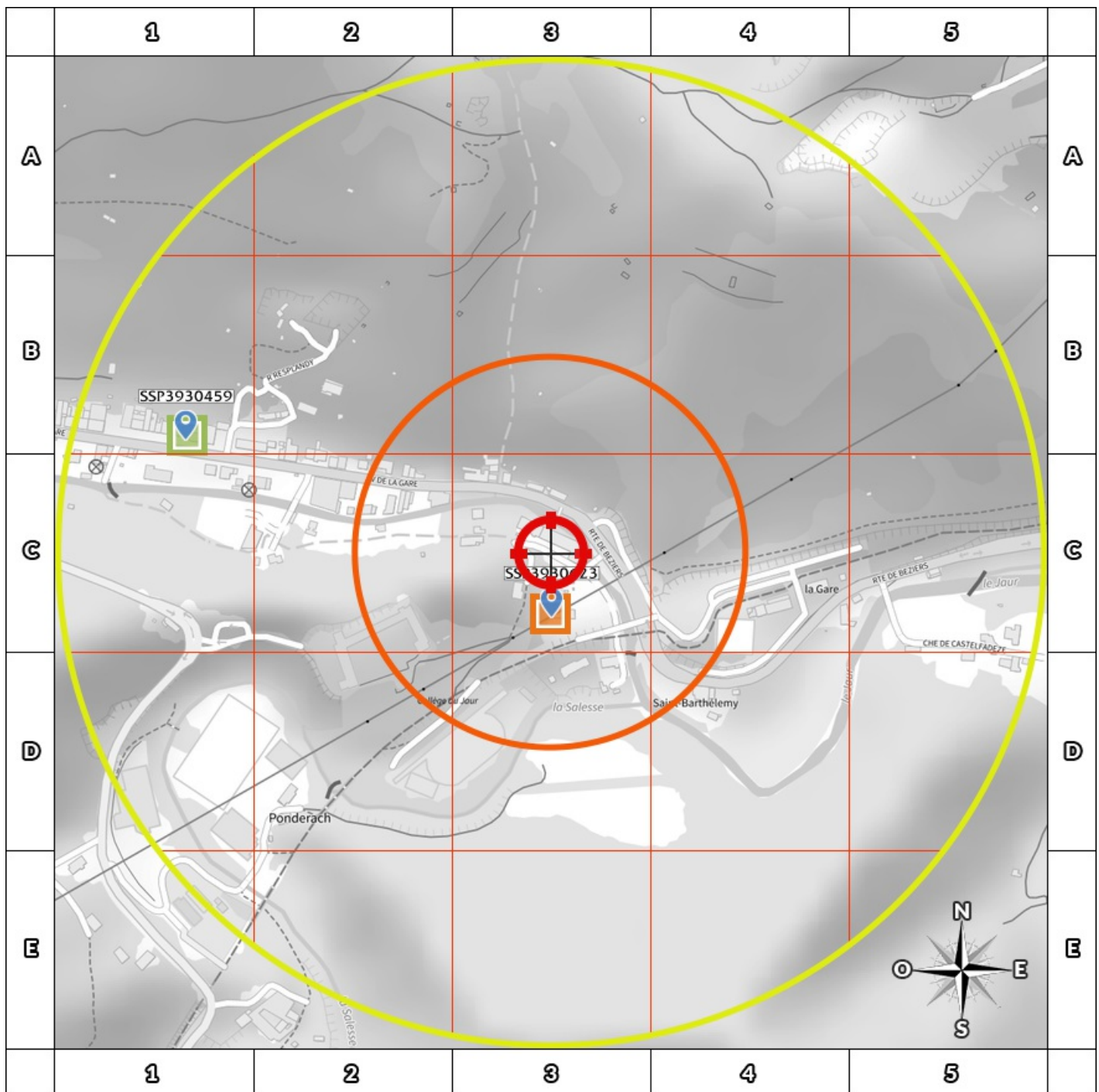
Media Immo vous transmet, à titre informatif, les informations actuellement disponibles et rendues publiques par l'Etat à travers les bases de données **BASOL** et **BASIAS**, et sur **CASIAS**.

Quels sont les risques si le vendeur ou le bailleur n'informe pas l'acquéreur ou le locataire ?

« À défaut et si une pollution constatée rend le terrain impropre à la destination précisée dans le contrat, **dans un délai de deux ans à compter de la découverte de la pollution**, l'acquéreur ou le locataire a le choix de demander la **résolution du contrat** ou, selon le cas, de **se faire restituer une partie du prix de vente ou d'obtenir une réduction du loyer**. L'acquéreur peut aussi demander la **réhabilitation du terrain aux frais du vendeur** lorsque le coût de cette réhabilitation ne paraît pas disproportionné par rapport au prix de vente ». (Extrait du Décret n°2015-1353 du 26 octobre 2015)

Cartographie des sites

situés à moins de 200m du bien et à moins de 500m du bien



- BASOL : BAse de données des sites et SOLs pollués (ou potentiellement pollués)
- BASIAS en activité : Base de données d'Anciens Sites Industriels et Activités de Service
- BASIAS dont l'activité est terminée : Base de données d'Anciens Sites Industriels et Activités de Service
- BASIAS dont l'activité est inconnue : Base de données d'Anciens Sites Industriels et Activités de Service
- Sites CASIAS : Carte des Anciens Sites Industriels et Activités de Service

- Emplacement du bien
- Zone de 200m autour du bien
- Zone de 500m autour du bien

Retrouvez sur cette cartographie un inventaire des sites pollués (ou potentiellement polluée) situés à moins de 500m du bien représentés par les pictos et .

Chacun de ces pictos est détaillé sur la page suivante grâce à sa lettre et son numéro (A2, B4, ...) qui vous aideront à vous repérer sur la carte.

Le descriptif complet des sites CASIAS est consultable sur le site <https://georisques.gouv.fr/>.

Inventaire des sites BASOL / BASIAS

situés à moins de 200m du bien et à moins de 500m du bien

Repère	Nom	Activité des sites situés à moins de 200m	Distance (Environ)
C3	SOCIETE CROS ADOLPHE	Apprêt et tannage des cuirs ; préparation et teinture des fourrures et cuirs (tannerie, mégisserie, corroierie, peaux vertes ou bleues)	62 m

Repère	Nom	Activité des sites situés de 200m à 500m	Distance (Environ)
B1	AMOUROUX ENTREPRISE ANC. SOCIETE ALOI	Entretien et réparation de véhicules automobiles (ou autres)	383 m

Nom	Activité des sites non localisés
	Aucun site non localisé

Installations Classées pour la Protection de l'Environnement (ICPE)*



Réalisé en ligne** par	Media Immo
Pour le compte de	SAS HABITAT ENGEENERING
Numéro de dossier	22952
Date de réalisation	23/08/2023

Localisation du bien	Avenue de la Gare 34220 SAINT-PONS-DE-THOMIERES
Section cadastrale	AD 179, AD 180, AD 181, AD 182, AD 208
Altitude	295.48m
Données GPS	Latitude 43.486494 - Longitude 2.772809

Désignation du vendeur	SARL LESPINOUSE Représentée par Mr HOMEZ
Désignation de l'acquéreur	

RÉFÉRENCES

Seules sont concernées les ICPE suivies par les DREAL (Directions régionales de l'environnement, de l'aménagement et du logement) pour la majorité des établissements industriels et les DD(CS)PP (Directions départementales (de la cohésion sociale et) de la protection des populations) pour les établissements agricoles, les abattoirs et les équarrissages et certaines autres activités agroalimentaires, avec distinction en attribut du type d'ICPE (SEVESO, IPPC, Silo, Carrière, Autres), de l'activité principale et des rubriques de la nomenclature des installations classées pour lesquelles l'établissement industriel est autorisé.

GÉNÉALOGIE

Cette base contient les installations soumises à autorisation ou à enregistrement (en construction, en fonctionnement ou en cessation d'activité). Les données proviennent d'une extraction de la base de données fournie par le Ministère de l'écologie, du développement durable et de l'énergie (MEDDE) et la géolocalisation est effectuée sur la base des coordonnées Lambert indiquées dans l'extraction.

QUALITÉ DES DONNÉES

Le niveau de précision de la localisation indiqué en attribut pour chaque ICPE est variable ; Elles peuvent être localisées au Centre de la commune concernée, à l'adresse postale, à leurs coordonnées précises ou leur valeur initiale.

* Ce présent document n'a pour but que de communiquer, A TITRE INFORMATIF, à les informations rendues publiques par l'Etat.

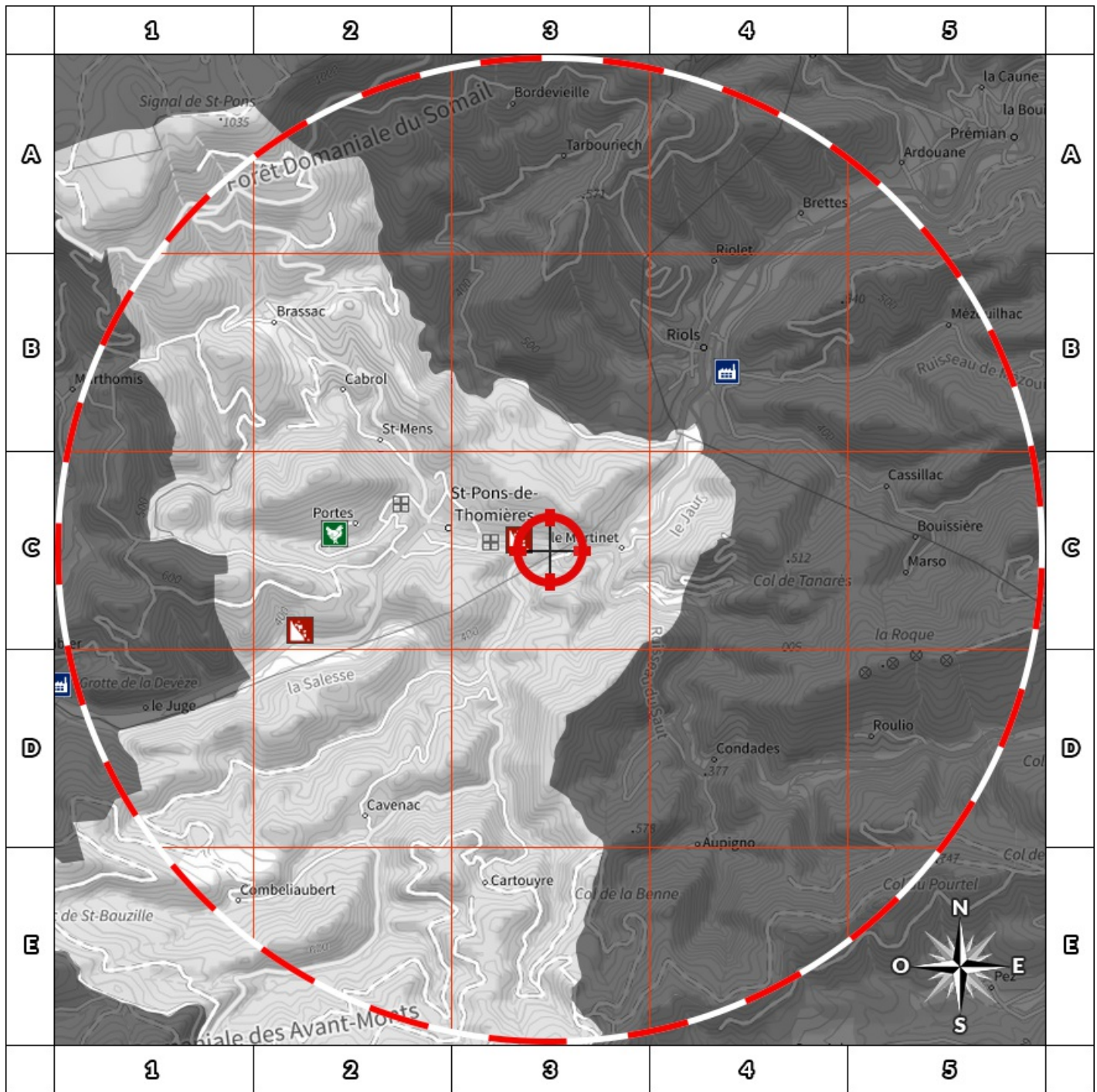
** Media Immo réalise, sous sa seule responsabilité, l'ICPE du client. Ceci sous couvert que les informations de localisation du bien transmises par le client soient exactes et que les informations obtenues sur les bases de données soient à jour.

SOMMAIRE

Synthèse des Installations Classées pour la Protection de l'Environnement
Cartographie des ICPE
Inventaire des ICPE

Cartographie des ICPE

Commune de SAINT-PONS-DE-THOMIERES



2000m




- | | |
|---|--|
|  Usine Seveso |  Elevage de porc |
|  Usine non Seveso |  Elevage de bovin |
|  Carrière |  Elevage de volaille |
|  Emplacement du bien |  Zone de 5000m autour du bien |

Retrouvez sur cette cartographie un inventaire des Installations Classées pour le Protection de l'Environnement situées à moins de 5000m du bien représentées par les pictos      et .

Chacun de ces pictos est détaillé sur la page suivante grâce à sa lettre et son numéro (A2, B4, ...) qui vous aideront à vous repérer sur la carte.

Inventaire des ICPE

Commune de SAINT-PONS-DE-THOMIERES

Repère	Situation	Nom	Adresse	Etat d'activité Régime	Seveso Priorité Nationale
<i>ICPE situées à moins de 5000m du bien</i>					
	Centre de la commune	SAMAC	Les marbrières du Jaur 34220 ST PONS DE THOMIERES	En fonctionnement	Non Seveso
				Autorisation	NON
	Valeur Initiale	CARAYON Languedoc SAS	RN 112 lieu-dit 'Bégot' 34220 ST PONS DE THOMIERES	En fonctionnement	Non Seveso
				Autorisation	NON
	Coordonnées Précises	PORTES ET APPRAT	DOM DE PORTES 34220 ST PONS DE THOMIERES	En fonctionnement	Non Seveso
				Autorisation	NON

Nom	Adresse	Etat d'activité Régime	Seveso Priorité Nationale
<i>ICPE situées à plus de 5000m du bien</i>			
Aucun ICPE à plus de 5000m du bien sur la commune SAINT-PONS-DE-THOMIERES			

Etat des nuisances sonores aériennes

En application des articles L 112-3 et L 112-9 du Code de l'Urbanisme



Réalisé en ligne* par	SAS HABITAT ENGEENERING
Numéro de dossier	22952
Date de réalisation	23/08/2023

Localisation du bien	Avenue de la Gare 34220 SAINT-PONS-DE-THOMIERES
Section cadastrale	AD 179, AD 180, AD 181, AD 182, AD 208
Altitude	295.48m
Données GPS	Latitude 43.486494 - Longitude 2.772809

Désignation du vendeur	SARL LESPINOUSE Représentée par Mr HOMEZ
Désignation de l'acquéreur	

* Media Immo réalise, sous sa seule responsabilité, l'ENSA du client. Ceci sous couvert que les informations de localisation du bien transmises par le client soient exactes et que les informations obtenues sur les bases de données soient à jour.

EXPOSITION DE L'IMMEUBLE AU REGARD D'UN OU PLUSIEURS PLANS D'EXPOSITION AU BRUIT

Non exposé	000 AD 179, 000 AD 180, 000 AD 181, 000 AD 182, 000 AD 208
------------	--

SOMMAIRE

Synthèse de votre **Etat des Nuisances Sonores Aériennes**
Imprimé Officiel (feuille rose/violette)
Cartographie
Prescriptions d'Urbanisme applicables dans les zones de bruit des Aérodrômes

Etat des nuisances sonores aériennes

En application des articles L 112-3 et L 112-9 du Code de l'Urbanisme

Les zones de bruit des plans d'exposition au bruit constituent des servitudes d'urbanisme (art. L. 112-3 du code de l'urbanisme) et doivent à ce titre être notifiées à l'occasion de toute cession, location ou construction immobilière.

Cet état est établi sur la base des informations mises à disposition par arrêté préfectoral

n°

du

mis à jour le

Adresse de l'immeuble

Avenue de la Gare
34220 SAINT-PONS-DE-THOMIERES

Cadastre

AD 179, AD 180, AD 181, AD 182, AD 208

Situation de l'immeuble au regard d'un ou plusieurs plans d'exposition au bruit (PEB)

■ L'immeuble est situé dans le périmètre d'un PEB 1 oui non

révisé

approuvé

date

¹ si oui, nom de l'aérodrome :

> L'immeuble est concerné par des prescriptions de travaux d'insonorisation 2 oui non

² si oui, les travaux prescrits ont été réalisés

oui non

■ L'immeuble est situé dans le périmètre d'un autre PEB 1 oui non

révisé

approuvé

date

¹ si oui, nom de l'aérodrome :

Situation de l'immeuble au regard du zonage d'un plan d'exposition au bruit

> L'immeuble se situe dans une zone de bruit d'un plan d'exposition au bruit définie comme :

zone A ¹
forte

zone B ²
forte

zone C ³
modérée

zone D ⁴

¹ (intérieur de la courbe d'indice Lden 70)

² (entre la courbe d'indice Lden 70 et une courbe choisie entre Lden 65 et 62)

³ (entre la limite extérieure de la zone B et la courbe d'indice Lden choisie entre 57 et 55)

⁴ (entre la limite extérieure de la zone C et la courbe d'indice Lden 50). Cette zone n'est obligatoire que pour les aérodromes mentionnés au I de l'article 1609 quater viciés A du code général des impôts (et sous réserve des dispositions de l'article L. 112-9 du code de l'urbanisme pour les aérodromes dont le nombre de créneaux horaires attribuables fait l'objet d'une limitation réglementaire sur l'ensemble des plages horaires d'ouverture).

Nota bene : Lorsque le bien se situe sur 2 zones, il convient de retenir la zone de bruit la plus importante.

Documents de référence permettant la localisation de l'immeuble au regard des nuisances prises en compte

Consultation en ligne sur <https://www.geoportail.gouv.fr/donnees/plan-dexposition-au-bruit-peb>
Plan disponible en Prefecture et/ou en Mairie de SAINT-PONS-DE-THOMIERES

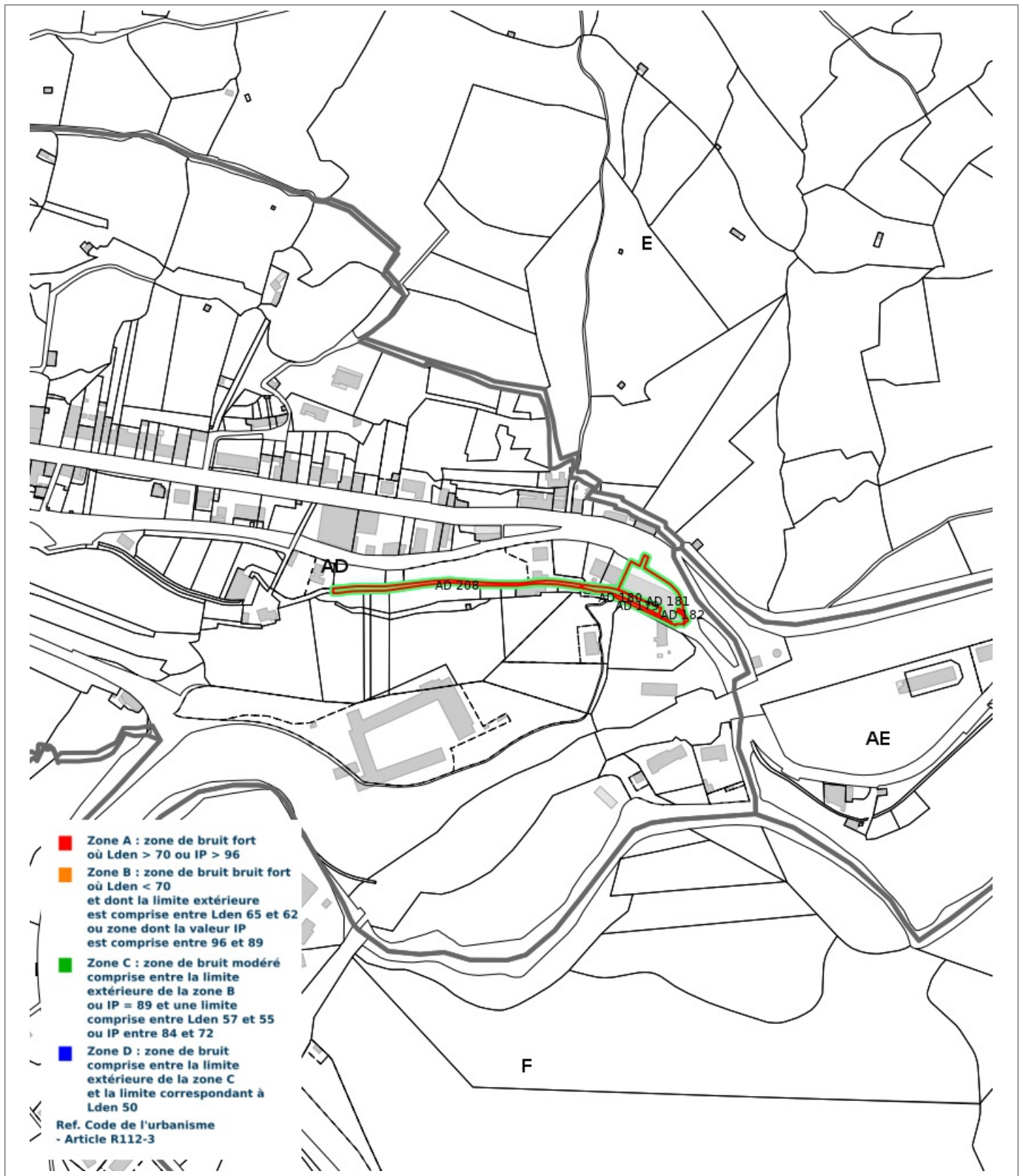
Vendeur - Acquéreur

Vendeur	SARL LESPINOUSE Représentée par Mr HOMEZ		
Acquéreur			
Date	23/08/2023	Fin de validité	23/02/2024

Cet état, à remplir par le vendeur ou le bailleur, est destiné à être intégré au dossier de diagnostics technique - DDT (annexé, selon le cas, à la promesse de vente ou, à défaut de promesse, à l'acte authentique de vente et au contrat de location ou annexé à ces actes si la vente porte sur un immeuble non bâti) et à être annexé à l'acte authentique de vente et, le cas échéant, au contrat préliminaire en cas de vente en l'état futur d'achèvement.

Information sur les nuisances sonores aériennes. Pour en savoir plus, consultez le site Internet du ministère de la transition écologiques et solidaire <https://www.ecologie-solidaire.gouv.fr/>

Cartographie du Plan d'Exposition au Bruit



Prescriptions d'Urbanisme applicables dans les zones de bruit des Aérodomes



PRESCRIPTIONS D'URBANISME APPLICABLES DANS LES ZONES DE BRUIT DES AERODROMES

CONSTRUCTIONS NOUVELLES	ZONE A	ZONE B	ZONE C	ZONE D
Logements nécessaires à l'activité de l'aérodrome, hôtels de voyageurs en transit				
Logements de fonction nécessaires aux activités industrielles ou commerciales admises dans la zone	dans les secteurs déjà urbanisés			
Immeubles d'habitation directement liés ou nécessaires à l'activité agricole	dans les secteurs déjà urbanisés			
Immeubles d'habitation directement liés ou nécessaires à l'activité aéronautique	s'ils ne peuvent être localisés ailleurs			
Constructions à usage industriel, commercial et agricole	s'ils ne risquent pas d'entraîner l'implantation de population permanente			
Equipements publics ou collectifs	s'ils sont nécessaires à l'activité aéronautique ou indispensables aux populations existantes			
Maisons d'habitation individuelles non groupées			si secteur d'accueil déjà urbanisé et desservi par équipements publics sous réserve d'un faible accroissement de la capacité d'accueil	
Immeubles collectifs à usage d'habitation				
Habitat groupé (lotissement, ...) parcs résidentiels de loisirs				

HABITAT EXISTANT	ZONE A	ZONE B	ZONE C	ZONE D
Opérations de rénovation, de réhabilitation, d'amélioration, d'extension mesurée ou de reconstruction des constructions existantes	sous réserve de ne pas accroître la capacité d'accueil d'habitants exposés aux nuisances			
Opérations de réhabilitation et de réaménagement urbain pour permettre le renouvellement urbain des quartiers ou villages existants			si elles n'entraînent pas d'augmentation de la population soumise aux nuisances sonores	

CONSTRUCTIONS NOUVELLES ET HABITAT EXISTANT		
autorisé sous réserve de mesures d'isolation acoustique	autorisé sous conditions	Non autorisé

© DGAC 2004