

ETAT DES RISQUES ET POLLUTIONS

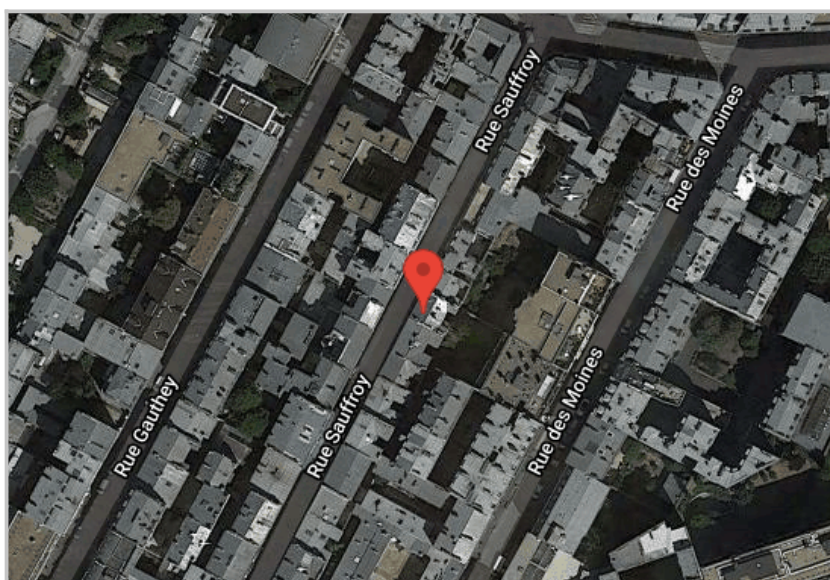
ANCIENNEMENT " ETAT DES RISQUES NATURELS, MINIERES ET TECHNOLOGIQUES "

En application des articles L.125-5, L.125-6 et L.125-7 du Code de l'environnement

Date d'édition : 25/01/2022

Adresse du bien :

56 Rue Sauffroy
75017 PARIS 17EME ARRONDISSEMENT



Plan de prévention des risques	Etat	Date	Exposition
Inondation	Approuvé	15/07/2003	non
Gypse antéludien	Approuvé	25/02/1977	oui
Anciennes carrières	Approuvé	19/03/1991	non
Zonage sismique : Zone 1 - Très faible	-	-	oui
Potentiel radon : Catégorie 1 - Faible	-	-	oui
Plan d'Exposition au Bruit	-	-	non

Etat des risques et pollutions

aléas naturels, miniers ou technologiques, sismicité, potentiel radon et sols pollués

Cet état est établi sur la base des informations mises à disposition par arrêté préfectoral

n° 2012159-0001

du 14/02/2006

mis à jour le 07/06/2012

Adresse de l'immeuble

56 Rue Sauffroy

75017 - PARIS 17EME ARRONDISSEMENT

Situation de l'immeuble au regard d'un plan de prévention des risques naturels (PPRN)

> L'immeuble est situé dans le périmètre d'un PPR N oui non
prescrit **anticipé** **approuvé** **date** 25/02/1977

Si oui, les risques naturels pris en considération sont liés à :

Cyclone **Inondation** **Mouvement de terrain** **Remontée de nappe** **Séisme**
Crue torrentielle **Avalanche** **Sécheresse géotechnique** **Feux de forêt** **Volcan**
Autres

> L'immeuble est concerné par des prescriptions de travaux dans le règlement du PPRN oui non
Si oui, les travaux prescrits ont été réalisés oui non

Situation de l'immeuble au regard d'un plan de prévention des risques miniers (PPRM)

> L'immeuble est situé dans le périmètre d'un PPR M oui non
prescrit **anticipé** **approuvé** **date**

Si oui, les risques naturels pris en considération sont liés à :

Mouvement de terrain **Autres**

> L'immeuble est concerné par des prescriptions de travaux dans le règlement du ou des PPR miniers oui non
Si oui, les travaux prescrits par le règlement du ou des PPR naturels ont été réalisés oui non

Situation de l'immeuble au regard d'un plan de prévention des risques technologiques (PPRT)

> L'immeuble est situé dans le périmètre d'étude d'un PPR T prescrit et non encore approuvé oui non
effet toxique **effet thermique** **effet de surpression**

> L'immeuble est situé dans le périmètre d'exposition aux risques d'un PPR T approuvé oui non

> L'immeuble est situé en secteur d'expropriation ou de délaissement oui non

> L'immeuble est situé en zone de prescription oui non

Si la transaction concerne un logement, les travaux prescrits ont été réalisés oui non

Si la transaction ne concerne pas un logement, l'information sur le type de risques auxquels l'immeuble est exposé ainsi que leur gravité, probabilité et cinétique, est jointe à l'acte de vente ou au contrat de location oui non

Situation de l'immeuble au regard du zonage sismique réglementaire

> L'immeuble est situé dans une commune de sismicité
zone 1 **zone 2** **zone 3** **zone 4** **zone 5**
très faible faible modérée moyenne forte

Situation de l'immeuble au regard du zonage réglementaire à potentiel radon

> L'immeuble se situe dans une commune à potentiel radon classée en niveau 3 oui non

Information relative à la pollution des sols

> Le terrain est situé en secteur d'information sur les sols (SIS) oui non

Situation de l'immeuble au regard du plan d'exposition au bruit (PEB)

> L'immeuble est situé dans le périmètre d'un PEB
non **zone D** **zone C** **zone B** **zone A**
faible modérée forte très forte

Information relative aux sinistres indemnisés par l'assurance suite à une catastrophe Naturelle/Minière/Technologique

> L'information est mentionnée dans l'acte de vente oui non

Documents/dossiers de référence

Localisation de l'immeuble

Extraits des documents de référence permettant la localisation de l'immeuble au regard des risques pris en compte

Extrait cartographique du PPR : Inondation
Extrait cartographique du PPR : Gypse antéludien
Extrait cartographique du PPR : Anciennes carrières
Extrait cartographique du Plan d'Exposition au Bruit

Date / Lieu

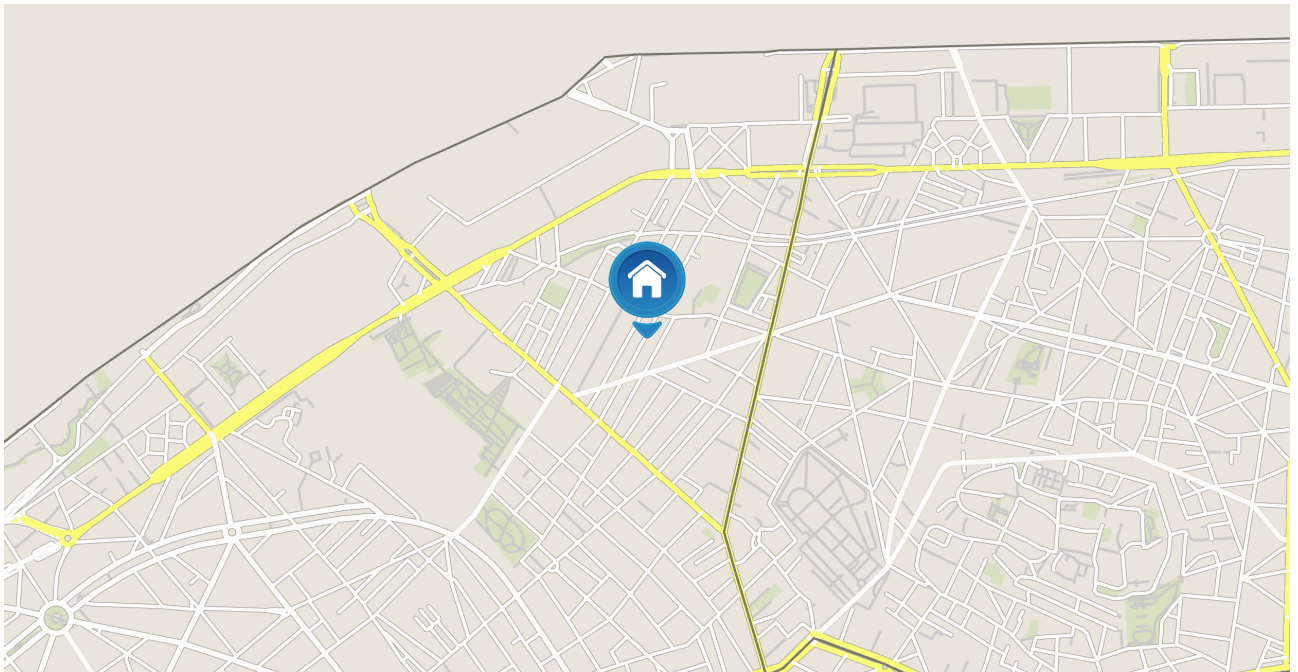
25/01/2022

PARIS 17EME ARRONDISSEMENT

Information sur les risques naturels, miniers ou technologiques, la sismicité, le potentiel radon, les pollutions de sols, pour en savoir plus... consultez le site Internet : www.georisques.gouv.fr

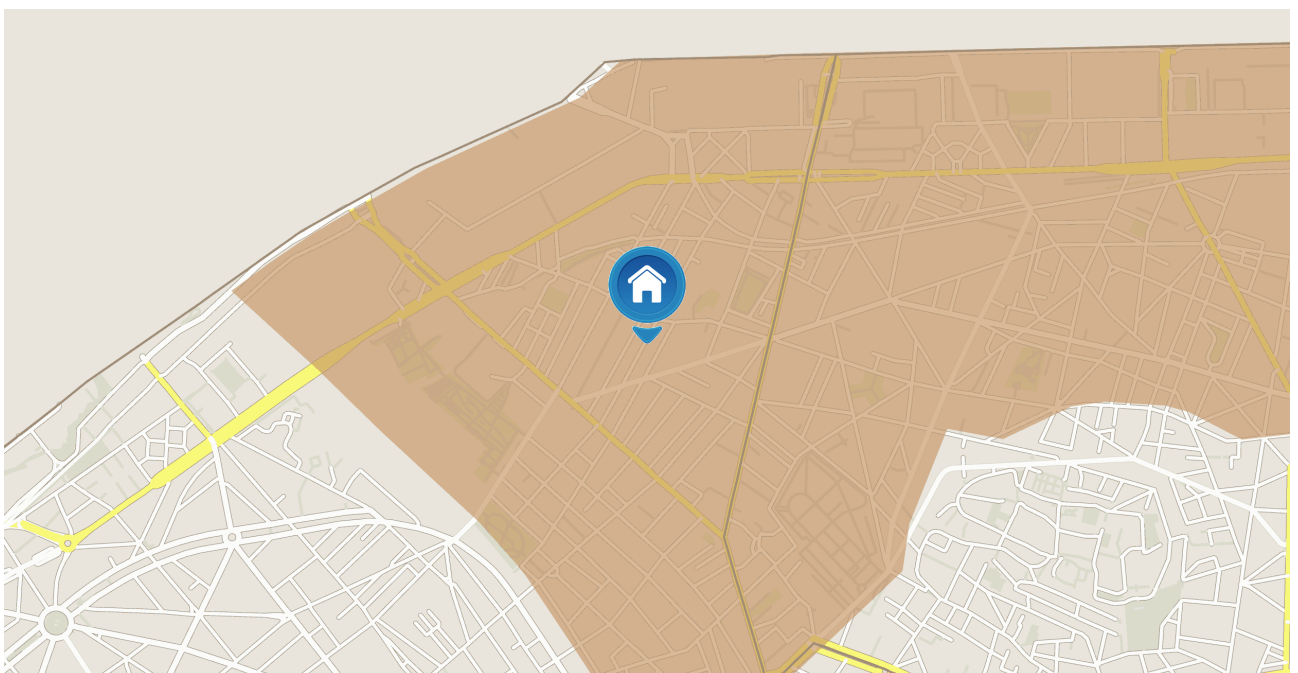
Extrait cartographique du PPR : Inondation

Le bien immobilier n'est pas situé à l'intérieur d'une zone à risques



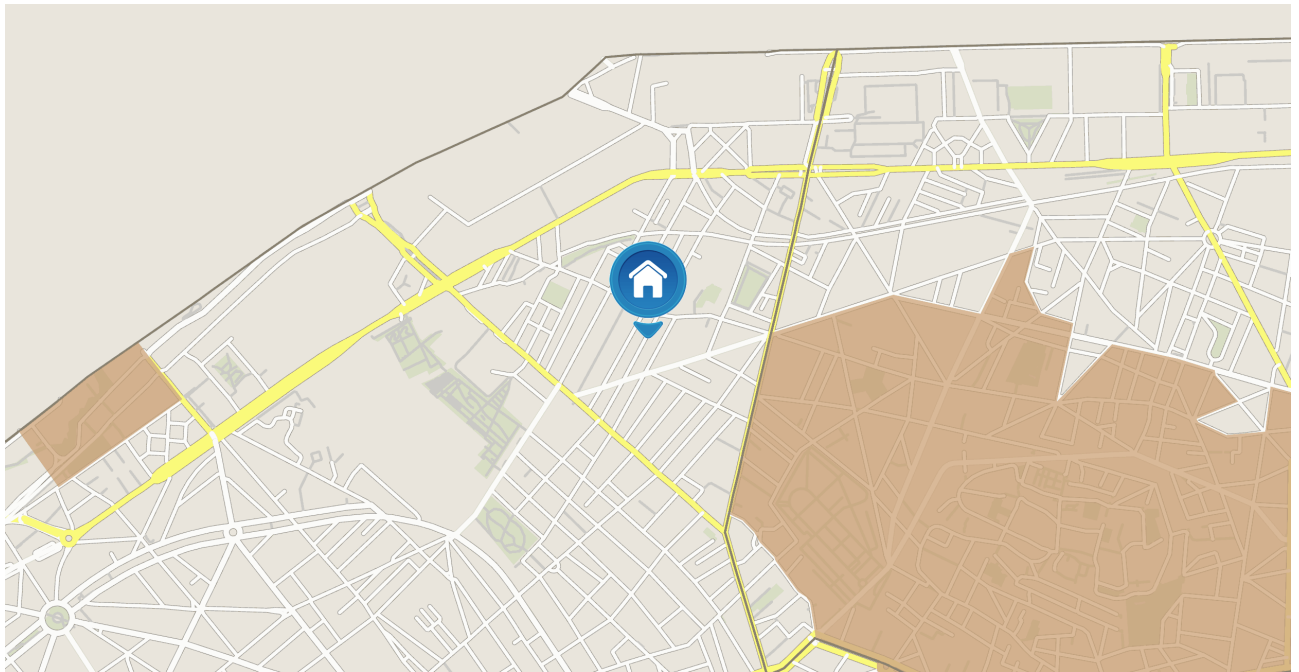
Extrait cartographique du PPR : Gypse antéludien

Le bien immobilier est situé à l'intérieur d'une zone à risques



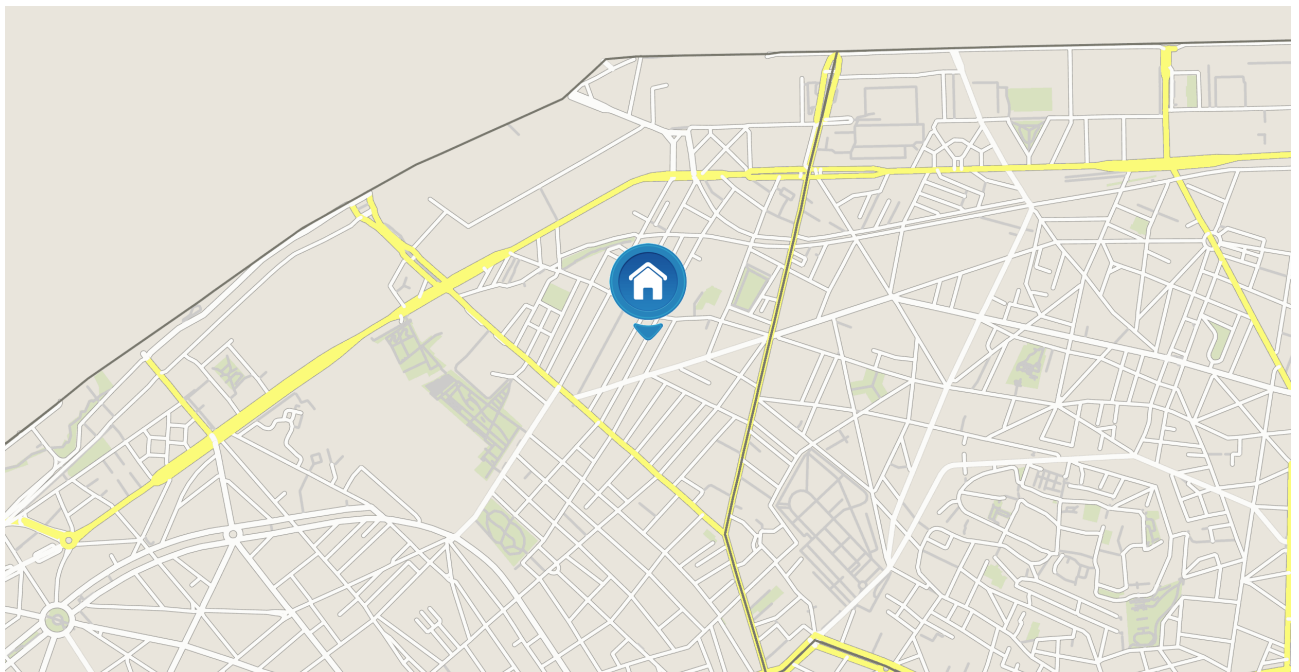
Extrait cartographique du PPR : Anciennes carrières

Le bien immobilier n'est pas situé à l'intérieur d'une zone à risques



Extrait cartographique du Plan d'Exposition au Bruit

Zone A **Zone B** **Zone C** **Zone D**



ETAT DES SERVITUDES 'RISQUES' ET D'INFORMATION SUR LES SOLS

ANCIENNEMENT " ETAT DES RISQUES NATURELS, MINIERS ET TECHNOLOGIQUES "

En application des articles L.125-5, L.125-6 et L.125-7 du Code de l'environnement

Déclaration des sinistres indemnisés

en date du 25/01/2022 sur la commune de PARIS 17EME ARRONDISSEMENT

Type de catastrophe	Début	Fin	Publication	J.O.	Indemnisation
Inondations et coulées de boue	31/05/1992	01/06/1992	20/10/1992	05/11/1992	<input type="checkbox"/>
Inondations et coulées de boue	18/07/1994	19/07/1994	06/12/1994	17/12/1994	<input type="checkbox"/>
Inondations et coulées de boue	30/05/1999	30/05/1999	21/07/1999	24/08/1999	<input type="checkbox"/>
Inondations et coulées de boue	06/07/2001	07/07/2001	06/08/2001	11/08/2001	<input type="checkbox"/>
Inondations, coulées de boue et mouvements de terrain	25/12/1999	29/12/1999	29/12/1999	30/12/1999	<input type="checkbox"/>

Cochez la case si, à votre connaissance, l'immeuble a fait l'objet d'indemnisations suite à des dommages consécutifs à chacun des événements

Etabli le : 25/01/2022

Nom et visa du vendeur / bailleur :

Nom et visa de l'acquéreur / du locataire :



PREFET DE LA REGION ILE-DE-FRANCE
PREFET DE PARIS

DIRECTION REGIONALE ET
INTERDEPARTEMENTALE DE L'EQUIPEMENT
ET DE L'AMENAGEMENT
Unité territoriale de Paris

Arrêté préfectoral n° 2012159-0001
modifiant l'arrêté préfectoral n° 2006-45-1 du 14 février 2006 portant désignation de Paris en
qualité de commune exposée aux risques technologiques et naturels majeurs et fixant les
modalités d'information des acquéreurs et des locataires de biens immobiliers situés à Paris
concernant les risques précités

Le préfet de la région d'Ile-de-France,
préfet de Paris,
officier de la Légion d'honneur,
commandeur de l'ordre national du Mérite

Vu le code général des collectivités territoriales,

Vu le code de l'environnement, notamment les articles **L.125-5** et **R.125-23 à R.125-27**,

Vu le code de la construction et de l'habitation et, notamment, ses articles **L.271-4** et **L.271-5**,

Vu le code des assurances et, notamment, ses articles **L.125-2** et **L.128-2**,

Vu la loi n° **89-462 du 6 juillet 1989** modifiée, tendant à améliorer les rapports locatifs et portant modification de la loi n° 86-1290 du 23 décembre 1986 et, notamment, son article 3-1,

Vu l'arrêté ministériel du **13 avril 2011** modifiant l'arrêté du 13 octobre 2005 portant définition du modèle d'imprimé pour l'établissement de l'état des risques naturels et technologiques,

Vu la circulaire interministérielle du **27 mai 2005**, relative à l'information des acquéreurs et des locataires de biens immobiliers sur les risques naturels et technologiques majeurs,

Vu l'arrêté préfectoral n° **2006-45-1 du 14 février 2006** portant désignation de Paris en qualité de commune exposée aux risques technologiques et naturels majeurs et fixant les modalités d'information des acquéreurs et des locataires de biens immobiliers situés à Paris concernant les risques précités,

Vu l'arrêté préfectoral n° **2008-105-2 du 14 avril 2008** modifiant l'arrêté préfectoral n° 2006-45-1 du 14 février 2006 portant désignation de Paris en qualité de commune exposée aux risques technologiques et naturels majeurs et fixant les modalités d'information des acquéreurs et des locataires de biens immobiliers situés à Paris concernant les risques précités,

Sur proposition du directeur de l'unité territoriale de l'équipement et de l'aménagement de Paris,

ARRETE :

ARTICLE 1er :

L'article 3 du même arrêté est ainsi modifié :

« Les éléments nécessaires à l'information des acquéreurs et des locataires par les vendeurs ou les bailleurs (propriétaires ou non) concernant les biens faisant l'objet d'une transaction, relatifs à la localisation des immeubles concernés au regard des zones de risques naturels majeurs identifiés, situés à Paris, sont consignés dans un dossier annexé au présent arrêté qui comprend :

- La liste des risques majeurs visés à l'article 1^{er} du présent arrêté ;
- Pour chacun des risques susmentionnés, une fiche synthétique précisant la nature et, dans la mesure du possible l'intensité, des risques recensés sur le territoire de la commune de Paris ;
- La cartographie des zones concernées par ces risques ;
- Les références des documents auxquels le vendeur ou le bailleur peut se reporter ;
- La liste des arrêtés ministériels portant reconnaissance de l'état de catastrophe naturelle antérieurement pris et concernant tout ou partie de la commune de Paris.
- le plan de prévention du risque inondation sur le territoire de Paris (documents graphiques, règlement et note de présentation). »

Ce dossier sera mis à jour régulièrement sur le site internet de la préfecture de la région Ile de France, préfecture de Paris.

ARTICLE 2 :

L'article 4 du même arrêté est ainsi modifié :

« Le dossier et les documents de référence, visés à l'article 2 du présent arrêté, sont consultables :

- à l'accueil de la préfecture de la région Ile-de-France, préfecture de Paris
- Sur le site internet de la préfecture de la région Ile de France, préfecture de Paris.

ARTICLE 3 :

Le présent arrêté sera notifié au maire de Paris. Il sera affiché dans chaque mairie d'arrondissement de Paris pendant un mois à compter de sa réception par les directeurs généraux des services des mairies d'arrondissement.

Une copie du présent arrêté et de ses annexes sera adressée à la chambre départementale des notaires de Paris.

Le présent arrêté, ainsi que ses modalités de consultation, feront l'objet d'un avis de publication dans la presse locale.

ARTICLE 4 :

Tout recours contre le présent arrêté doit parvenir au tribunal administratif de Paris, dans le délai de deux mois, à compter de sa publication au recueil des actes administratifs de la région Ile-de-France, préfecture de Paris.

ARTICLE 5 :

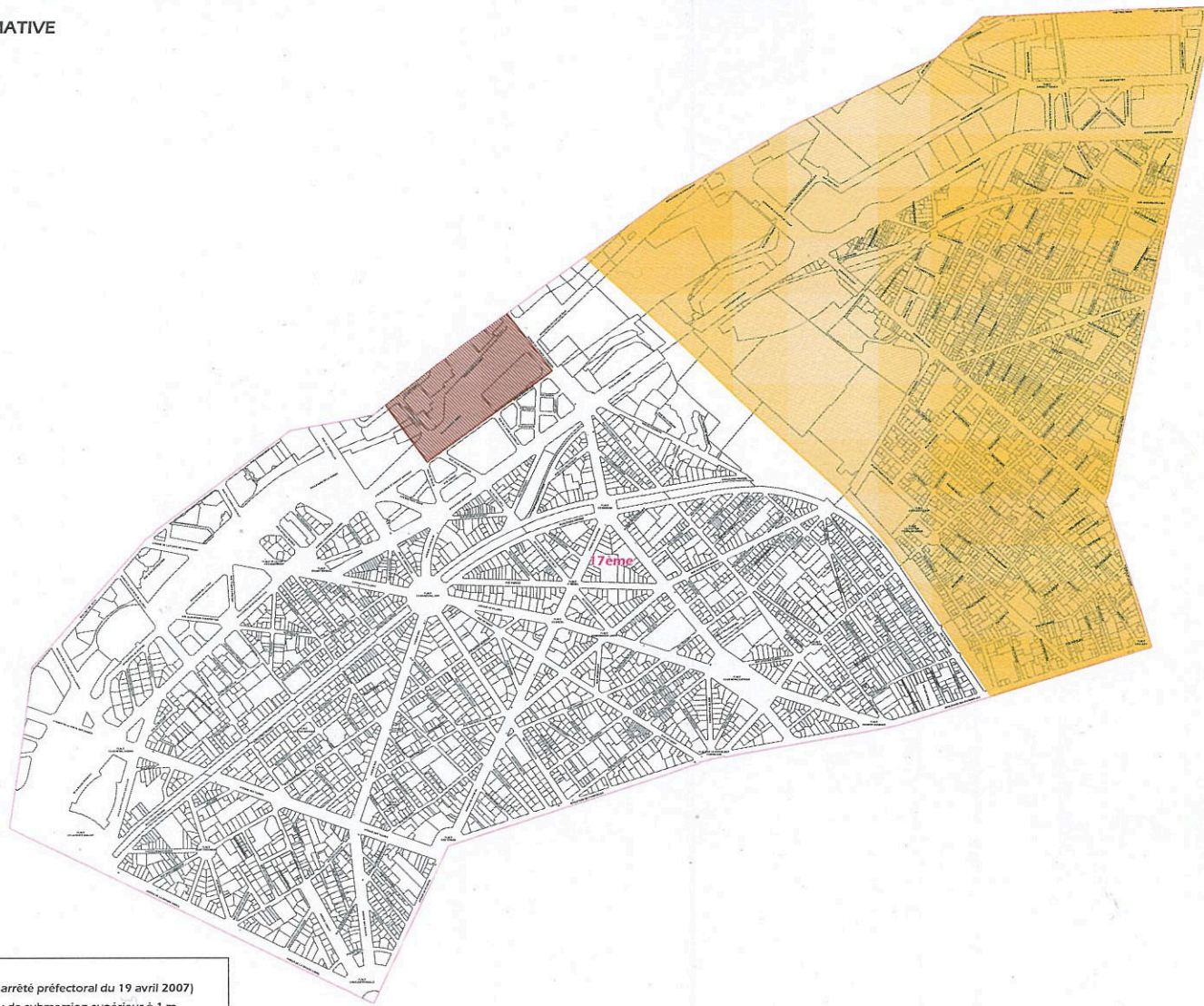
Le préfet, secrétaire général de la préfecture de la région Ile-de-France, préfecture de Paris, le préfet de police, le directeur régional et interdépartemental de l'équipement et de l'aménagement, le directeur régional et interdépartemental de l'environnement et de l'énergie et le maire de Paris, sont chargés, chacun en ce qui le concerne, de l'exécution du présent arrêté, qui sera publié au recueil des actes administratifs de la préfecture de Paris et de la préfecture de police, accessible sur le site Internet de la préfecture de Paris : www.ile-de-france.gouv.fr.


Fait à Paris, le **07 JUIN 2012**

Pour le préfet et par délégation,
le préfet, secrétaire général de la
préfecture de la région Ile-de-France,
préfecture de Paris

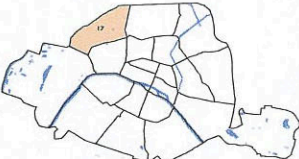


Bertrand MUNCH




 Direction de l'Urbanisme
 et des Espaces
 Parisiens

**Document de référence relatif à
l'information des Acquéreurs et des Locataires
sur les risques naturels majeurs (IAL)**


**Carte de zonage
du 17ème arrondissement**
 Echelle : 1/5 000ème

Périmètre des zones de carrières
 Périmètre des zones de gypse antéludien
 Plan de prévention des risques d'inondation révisé






Vu pour être annexé à mon arrêté de ce jour
 le 14 août 2008
 le préfet, secrétaire général
 de la préfecture de Paris

Signé
 Michel LAFANDE

Sources : Préfecture de Paris - D.U.E.
 APUR : Parcellaire APUR 2000
 IGN : BD TOPO IGN 1998
 SNT : Subdivision de Paris,
 Et de la Seine et Oise
 D.U.E. : ISL - ISL1 - N63 - mars 2008

Légende

Plan de prévention des risques d'inondation révisé (arrêté préfectoral du 19 avril 2007)

-  Zone bleu sombre (incluse dans l'aléa) : niveau de submersion supérieur à 1 m
-  Zone bleu sombre hachurée (voir observation)
-  Zone bleu clair (incluse dans l'aléa)
-  Zone bleu clair hachurée (voir observation)
-  Zone rouge : grand écoulement
-  Zone verte : expansion des crues

-  Zone comportant des poches de gypse antéludien (arrêté interpréfectoral du 25 février 1977)
-  Zone d'anciennes carrières (arrêté interpréfectoral du 19 mars 1991)
-  Limites d'arrondissements

Observation : Secteurs hachurés du PPRI
 Les secteurs hachurés correspondent à des parties de parcelles ou d'îlots inclus dans le périmètre des zones potentiellement inondables, par application du principe de précaution explicité page 21 du rapport de présentation. Il s'agit du complément de la parcelle pour la zone bleu sombre, et de l'îlot pour la zone bleu clair, situé au delà de la limite estimée de l'aléa.